



# ПУБЛІЧНИЙ ЗВІТ

Т.в.о. Голови Державної  
служби геології та надр  
України

Олега Кирилюка  
за підсумками 2017 року



# ЗАВДАННЯ ДЕРЖГЕОНАДР

Держгеонадра України - центральний орган виконавчої влади, діяльність якого спрямовується і координується Кабінетом Міністрів України через Міністра екології та природних ресурсів України

Основне завдання - реалізація державної політики у сфері геологічного вивчення та раціонального використання надр

Забезпечення формування державної політики у сфері геологічного вивчення та раціонального використання надр





# СТРУКТУРА ДЕРЖГЕОНАДР


**103 особи**  
фактична чисельність



**119 осіб**  
апарат Держгеонадр

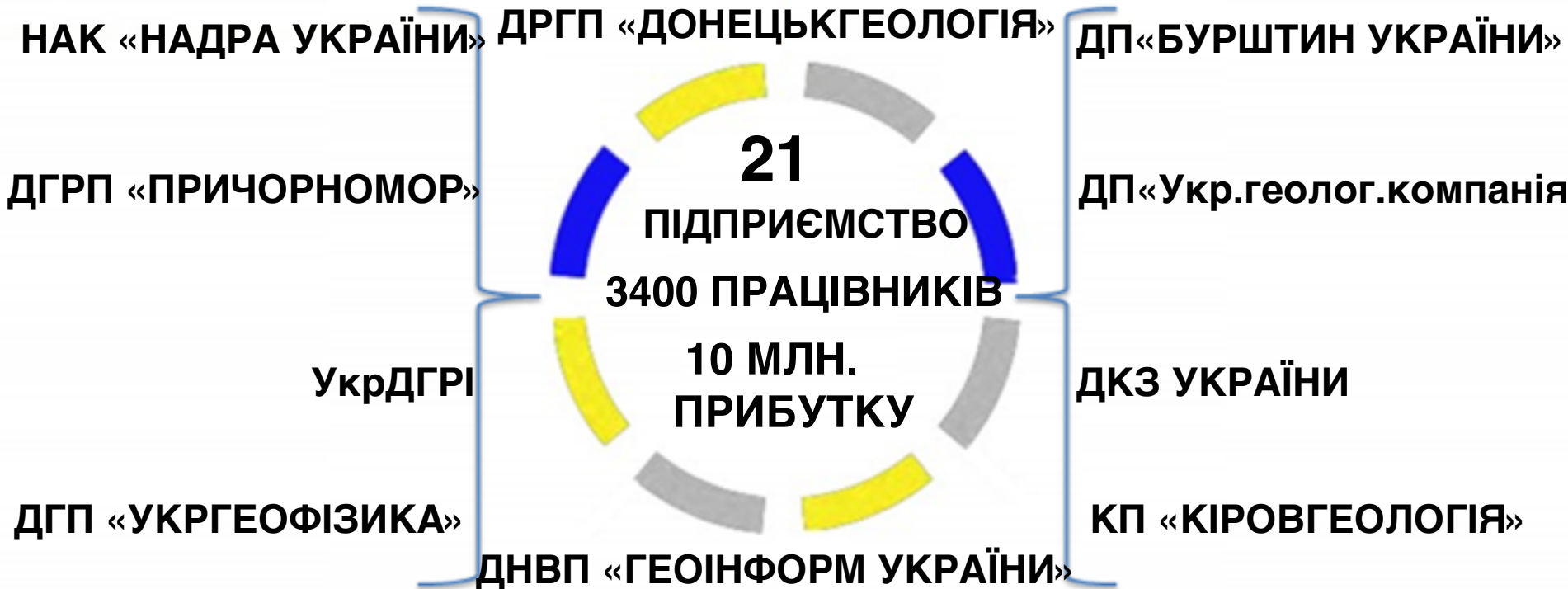
- Департамент геології
- Департамент державного геологічного контролю
- Департамент дозвільної та міжнародної діяльності
- Управління економіки та бухгалтерського обліку
- Юридичне управління

**16**  
вакантних посад  
оголошено конкурс





## СФЕРА УПРАВЛІННЯ





# МІЖНАРОДНЕ СПІВРОБІТНИЦТВО

Проект «NUMIRE» - Norway - Ukraine mineral Resources

Проект «EMIDA» - Європейська інтеграція даних про мінеральні ресурси


Проект «GEOMAP-200» - онлайн доступ до Держгеолокарти України 1:200 000 масш.

Проект «GeoERA» - створення дослідницького середовища європейських геологічних служб для розбудови Геологічної агенції Європи





# ВЗАЄМОДІЯ З ГРОМАДСКІСТЮ





# ПРИНЦИПИ ПРОЗОРОСТІ



6 ОСІБ

ГРОМАДСЬКА РАДА



14 ОСІБ

КОЛЕГІЯ



150 ОСІБ

ПРИЙОМ ГРОМАДЯН



# ПРИНЦИПИ ПРОЗОРОСТІ



Ініціатива прозорості видобувної галузі, Асоціація газовидобувних компаній, Prozzoro.Sale



Рада бізнес-омбудсмена, Американська Торгівельна Палата





# НАПОВНЕННЯ МІНЕРАЛЬНО-СИРОВИННОЇ БАЗИ УКРАЇНИ

ПОКАЗНИКИ	ОДИНИЦЯ ВИМІРУ	ПЛАН 2017	ФАКТ 2017	ПЛАН 2018
Спостережні пункти для здійснення моніторингу підземних вод	од.	100,0	100,0	97,0
Ділянки моніторингових спостережень за екзогенними геологічними процесами	од.	35	58	50
Науково-дослідні роботи	од.	21	21	15
Геологічне довивчення площ масштабу 1:200 000	кв. км.	1400,0	1400,0	1100,0
Видання комплекту Державної геологічної карти масштабу 1:200 000	друк.арк.	2,0	2,0	1,0
Підготовка перспективних нафтогазових об'єктів	од.	1,0	1,0	2,0
Прогнозні ресурси умовного палива на перспективних нафтогазових об'єктах	тис. тонн	1 000,0	1 000,0	2 000,0
<b>Вивчена площа перспективних нафтогазових об'єктів</b>	<b>кв. км.</b>	<b>1,0</b>	<b>1,0</b>	<b>7,0</b>
<b>Приріст запасів і ресурсів камяного вугілля</b>	<b>тис. тонн</b>	<b>2 000,0</b>	<b>2 571,0</b>	<b>5 000,0</b>

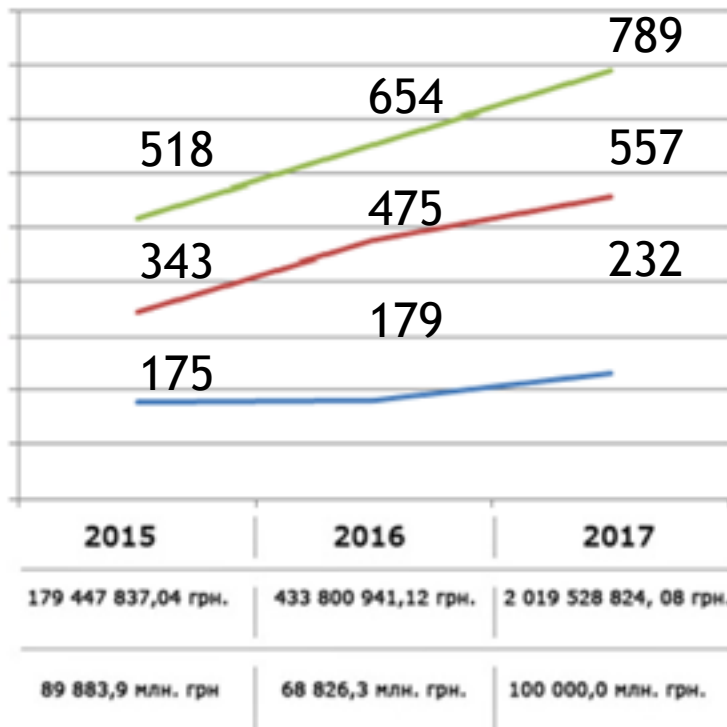


# НАПОВНЕННЯ МІНЕРАЛЬНО-СИРОВИННОЇ БАЗИ УКРАЇНИ

ПОКАЗНИКИ	ОДИНИЦЯ ВИМІРУ	ПЛАН 2017	ФАКТ 2017	ПЛАН 2018
Приріст запасів урану	ум.од.	0,8	0,89	0,1
Приріст запасів підземних вод на рік	тис.куб.м.	100,0	111,6	150,0
Приріст запасів титану, TiO <sub>2</sub>	ум.од.	0,8	1,15	0,3
Приріст запасів циркону	тис.тонн	100,0	42,99	0
Приріст запасів зкам'янілої сировини	куб.м	50,0	53,3	30,0
Приріст ресурсів та запасів глини (бентонітові)	тис.тон	10 000	10 135	10 000,0
Пробурених артезіанських свердловин	од.	2,0	3,0	5,0
Завершених науково-дослідних робіт	од.	5	5	4
Впроваджених науково-дослідних робіт	од.	1	1	1
<b>К-сть оброблених даних для ведення обліку затверджених запасів питних підземних вод</b>	<b>од.</b>	<b>0</b>	<b>0</b>	<b>340</b>
<b>К-сть оброблених даних для ведення обліку затверджених запасів мінеральних вод</b>	<b>од.</b>	<b>0</b>	<b>0</b>	<b>330</b>
<b>К-сть висновків для оцінювання результатів діяльності користувачів надр</b>	<b>од.</b>	<b>0</b>	<b>0</b>	<b>1196</b>



# НАДАННЯ СПЕЦДОЗВОЛІВ ТА ФІНАНСУВАННЯ ГРР



мінерально-сировинна база  
5 076 872,3 тис.грн.  
1грн. держбюджету = 50,8 грн.

- Кількість прийнятих рішень, з них:
- з метою видобування корисних копалин
- з метою геологічного вивчення корисних копалин

Надходження коштів від продажу та надання (у т.ч. продовження строку дії) спеціальних дозволів на користування надрами  
Фінансування ГРР



# НОРМАТИВНО-ПРАВОВЕ ЗАБЕЗПЕЧЕННЯ

пілотний проект про запровадження електронних аукціонів з продажу спеціальних дозволів

проект про внесення змін до класифікацій запасів і ресурсів корисних копалин держфонду надр

проект внесення змін до Методики обрахунку запасів і ресурсів корисних копалин, родовищ або ділянки, що надаються в користування

**39**

напрацьовано проектів нормативно - правових актів

проект про внесення змін до Положення про розпорядження гелогічною інформацією

проект про внесення змін до Порядку надання дозволів з урахуванням Директиви 94/22/ЄС (видобуток вуглеводнів)

розробка нової редакції Кодексу про надра

проект про внесення до ЗУ «Про місцеве самоврядування» (щодо погодження надання надр у користування)



## ДОКУМЕНТОБІГ

**ОПРАЦЬОВАНО 57 974 ДОКУМЕНТИ:**

- 93 договори купівлі-продажу права на користування надрами;
- 287 угоди про умови користування надрами;
- 2009 заяв з надання, продовження, переоформлення спецдозволів;
- 304 проекти до правоохоронних органів;
- 1300 проекти листів щодо погодження надання надр у користування;
- 51 проект нормативно-правових актів та інше.





# КОНЦЕПЦІЯ РЕФОРМУВАННЯ ГАЛУЗІ



Концепція реформування геологічної галузі України, реалізація державної політики у сфері геологічного вивчення та раціонального використання надр

**Мета:**

- вдосконалення системи державного управління у сфері геологічного вивчення та раціонального використання надр
- встановлення чітких законодавчих правил у сфері надрокористування
- підвищення інвестиційної привабливості
- доступність геологічної інформації
- надання якісних адмін. послуг з видачі спецдозволів
- залучення фінансових ресурсів



# ПРІОРИТЕТИ ДЕРЖГЕОНАДР НА 2018

## РОЗВИТОК МІНЕРАЛЬНО-СИРОВИННОЇ БАЗИ

1. Геологічне та гідрологічне довивчення закартованих площ
2. Пошук нафти й газу на шельфі Чорного моря
3. Пошуки та розвідка корисних копалин
4. Проведення робіт спрямованих на моніторинг підземних вод

## НАДАННЯ НАДР У КОРИСТУВАННЯ З ПРОЗОРОЮ ПРОЦЕДУРОЮ АУКЦІОНІВ

## РОЗРОБКА ТА ВДОСКОНАЛЕННЯ НОРМАТИВНО-ПРАВОВИХ АКТІВ

## ЗДІЙСНЕННЯ ДЕРЖАВНОГО ГЕОЛОГІЧНОГО КОНТРОЛЮ

## ЗАБЕЗПЕЧЕННЯ ВІДКРИТОСТІ ДІЯЛЬНОСТІ ДЕРЖГЕОНАДР



**ДЯКУЮ ЗА УВАГУ**

---

