



ПУБЛІЧНИЙ ЗВІТ

**Т.в.о. Голови Державної
служби геології та надр
України
Олега Кирилюка**



СТРУКТУРА ДЕРЖГЕОНАДР



108 осіб
фактична чисельність



119 осіб
апарат Держгеонадр



11
вакантних посад
оголошено конкурс



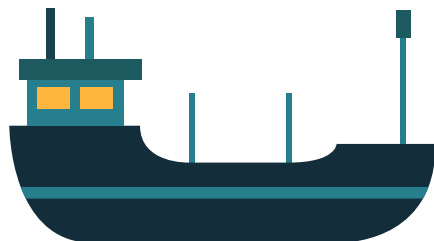
Енергонезалежність «Україна 2020»



✓ Пошуки вуглеводнів на шельфі Чорного моря



«Причорномор ДРГП»



ISKATEL



площа 6 тис. кв.км



40 млрд. м3 газу

✓ Реалізація урядової програми



— 120 ліцензій



22.5 млрд. м3



2018

25.2 млрд. м3



2019

27.6 млрд. м3



2020

Підсумки 2018



**14 засідань
Комісії**

**800
позитивних
рішень**



**582
спецдозволи**

**надання,
продовження
строку дії, в
несення змін,
переоформлення,
дублікати**



**800 млн.
грн.**

**залучили
до
Держбюджету**

**План на 2018
600 млн.**



**1044
перевірки**

**952 (91.2%)
з порушеннями
вимог
законодавства**

**2019 рік
852 перевірки**



Поповнення мінерально-сировинної бази



Уран
0,102 ум. од.

Кам'яне
вугілля
6 768 тис. тон

Підземні
питні води
308,3 тис.
куб. м.

-2 нафтогазові об'єкти
з ресурсами
2000 (тис. тон ум. пал.)

Титан
TiO₂
0,43 ум. од.

Закам'яніла
сировина
30 куб. м.

Глина
(бентонітова)
10 028 тис. тон

-вивчено перспективні
нафтогазові об'єкти на
площі 7 кв. км


Аукціони з голосу



3 аукціони



12 лотів



22,5 млн. грн.

Алгоритм системи електронних аукціонів



КРОК 1

АВТОРИЗАЦІЯ
НА САЙТІ
ЕЛЕКТРОННИХ ТОРГІВ

КРОК 2

РЕЄСТРАЦІЯ ПО
КОЖНОМУ ОБРАНОМУ
ЛОТУ ТА ВНЕСЕННЯ
ГАРАНТІЙНОГО ВНЕСКУ
(20% ВІД ПОЧАТКОВОЇ
ВАРТОСТІ ЛОТУ)

КРОК 3

УЧАСТЬ В ОНЛАЙН
ТОРГАХ НЕЗАЛЕЖНО
ВІД МІСЦЯ
ЗНАХОДЖЕННЯ
УЧАСНИКА

КРОК 4

ОТРИМАННЯ ПРАВА
КОРИСТУВАННЯ
НАДРАМИ У РАЗІ
ПЕРЕМОГИ

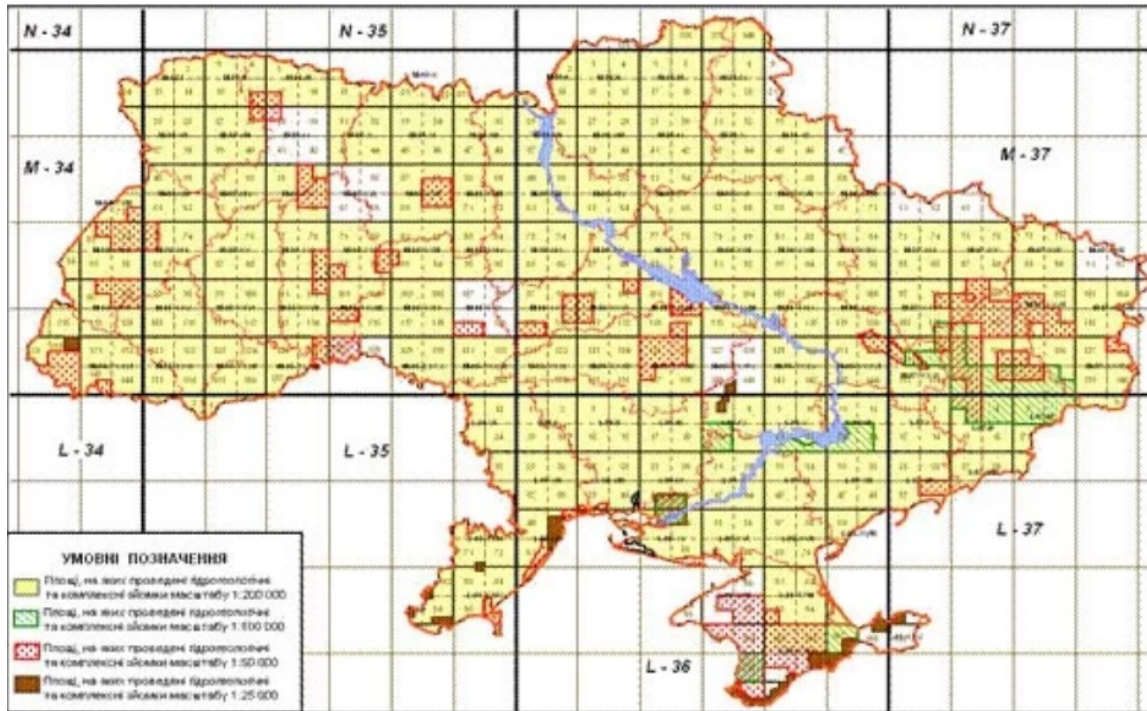
ТОРГИ МОЖНА СПОСТЕРІГАТИ
В РЕЖИМІ ОНЛАЙН



Єдина цифрова геологічна бібліотека



Оцифровані та оновлені геологічні карти включають в себе нове покоління (1991-2015 рр.) державних геологічних карт України в масштабі 1: 200 000 (Геолкарта-200), а також наявні геологічні карти України м-бу 1: 200 000 радянських часів.



***в 2018 з продажу геологічної інформації в держбюджет було залучено 33,5 млн грн.**




- ✓ **Зміни до Постанов Кабінету міністрів України №594 та №615**
- ✓ **Скасування «апробації» на нафтогазоносні надра**
- ✓ **Скасування плати за продовження дозволу**
- ✓ **Прозорі та відкриті електронні аукціони**
- ✓ **Нові принципи розподілу запасів і ресурсів (РКООН)**
- ✓ **Надання чи продовження дозволу не потрібно погоджувати в Мінприроди**
- ✓ **Новий порядок розпорядження геологічною інформацією**

Міжнародна діяльність



Геологічна служба США



Геологічна служба Естонії



Геологічна служба Швеції



Геологічна служба Фінляндії



Геологічна служба КНР



ІПВГ



Світовий банк



Міжнародно-валютний фонд



Геологічна служба Австрії



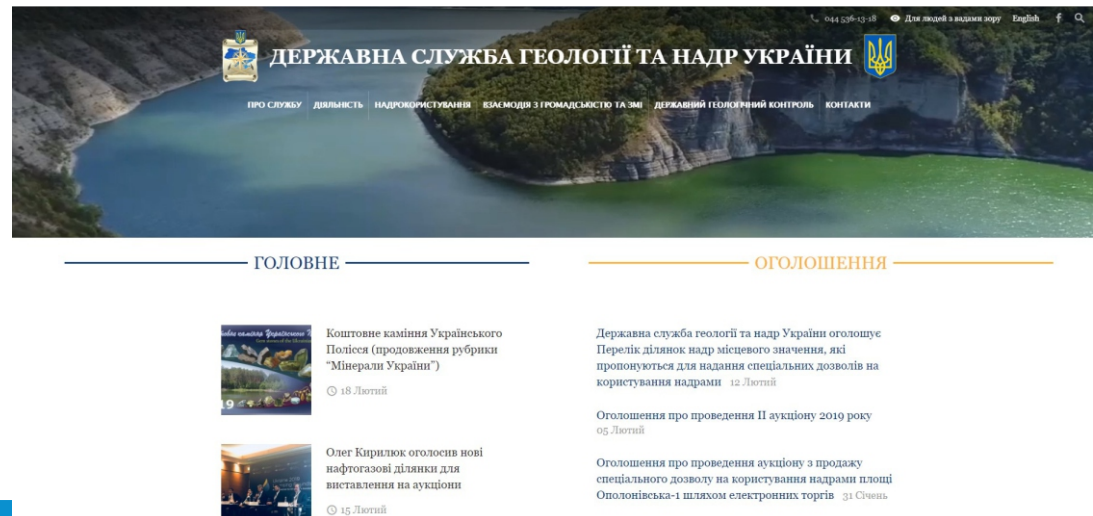
«Єдине вікно»



Електронний документообіг



Новий веб-сайт





ONLINE CONCESSION AUCTIONS



1st INTERNATIONAL OIL AND GAS
LICENSING ROUND



2nd INTERNATIONAL OIL AND GAS
LICENSING ROUND



3rd INTERNATIONAL OIL AND GAS
LICENSING ROUND

www.goukrainenow.com

Прогнозовані показники аукціонних ділянок та УРП




50 млн. дол. - стартова ціна за 30 нафтогазових ділянок



40 млн. грн. - сплата за геологічну інформацію



130 млрд. м3 - прогнозовані ресурси газу



**5 тис. км2 - площа нафтогазових ділянок надр
16 тис. км2 - площа нафтогазових ділянок для УРП
300 млн. дол. - стартова ціна за 12 ділянок УРП**

***За минулі 6 років на аукціонах було продано 70 ділянок.
В 2019 планується 70 за рік.**



ДЯКУЮ ЗА УВАГУ

