Інвестиційний атлас Черкаської області

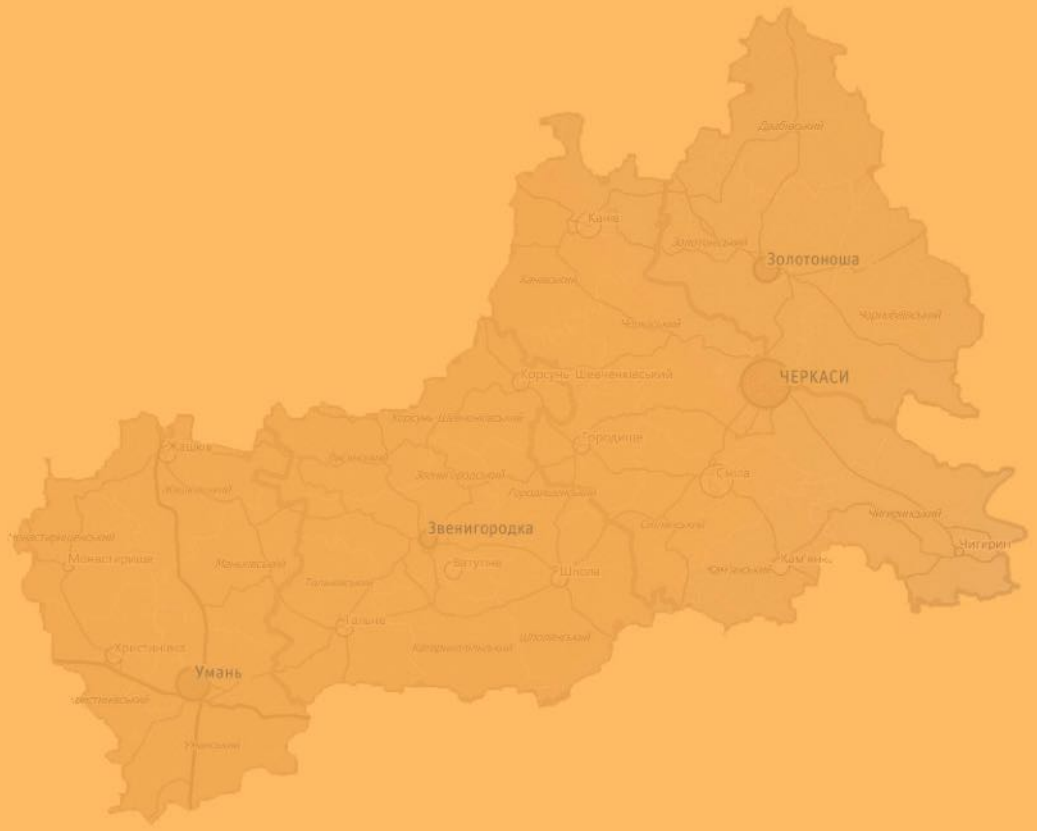

Державна служба геології та надр України

Міністерство захисту довкілля та природних ресурсів України

Черкаська обласна державна адміністрація

Мінерально-сировинна база Черкащини налічує 276 родовищ

63%
сировина для будівельних матеріалів

175 родовищ сировини для виробництва будматеріалів
44 розробляється

цементна, керамзитова, цегельно-черепична сировина, піски, камінь, крейда

28%
підземні води

81 родовище підземних вод
44 розробляється

питні підземні, мінеральні лікувальні, природно-столові, технічні води

8%
паливно-енергетична група

22 родовища твердих горючих копалин
2 розробляється

буре вугілля, торф

1%
інші родовища

Апатит-ільменітові руди, боксити, глини бентонітові, каолін вторинний, вогнетривкі глини

- 276 родовищ із облікованими запасами
- 73 спецдозволи на користування надрами
- Основні причини, чому надра не розробляються:
  - незначні запаси, незручна логістика
  - профіцит товару на ринку
  - розташування в зонах водного, лісового чи ПЗФ
  - складність із землевідведенням та отриманням погоджень

Запаси корисних копалин Черкащини

Корисна копалина	Родовища, з них у розробці	Запаси промислові, з них розробляються
Буре вугілля	8 (1)	82,2 млн т (7,7 млн т)
Торф	14 (1)	23,7 млн т (420 тис. т)
Титан	1	інформація з обмеженим доступом
Боксити	1	–
Глини бентонітові	1 (1)	48,7 млн т
Каолін	2 (1)	36,9 млн т (12 млн т)
Вогнетривкі глини	1	57 млн т
Щебенева сировина	37 (14)	168 млн т (90,6 млн т)
Камінь облицювальний	6 (3)	13,8 млн т (3,3 млн т)
Пісок будівельний	20 (7)	80 млн т (22,8 млн т)
Цегельно-черепична сировина	106 (17)	99 млн т (7 млн т)
Питні підземні води	74 (42)	331 тис. $м^3$ / д (184 тис. $м^3$ / д)
Мінеральні лікувальні підземні води	7 (2)	1,3 тис. $м^3$ / д (0,01 тис. $м^3$ / д)

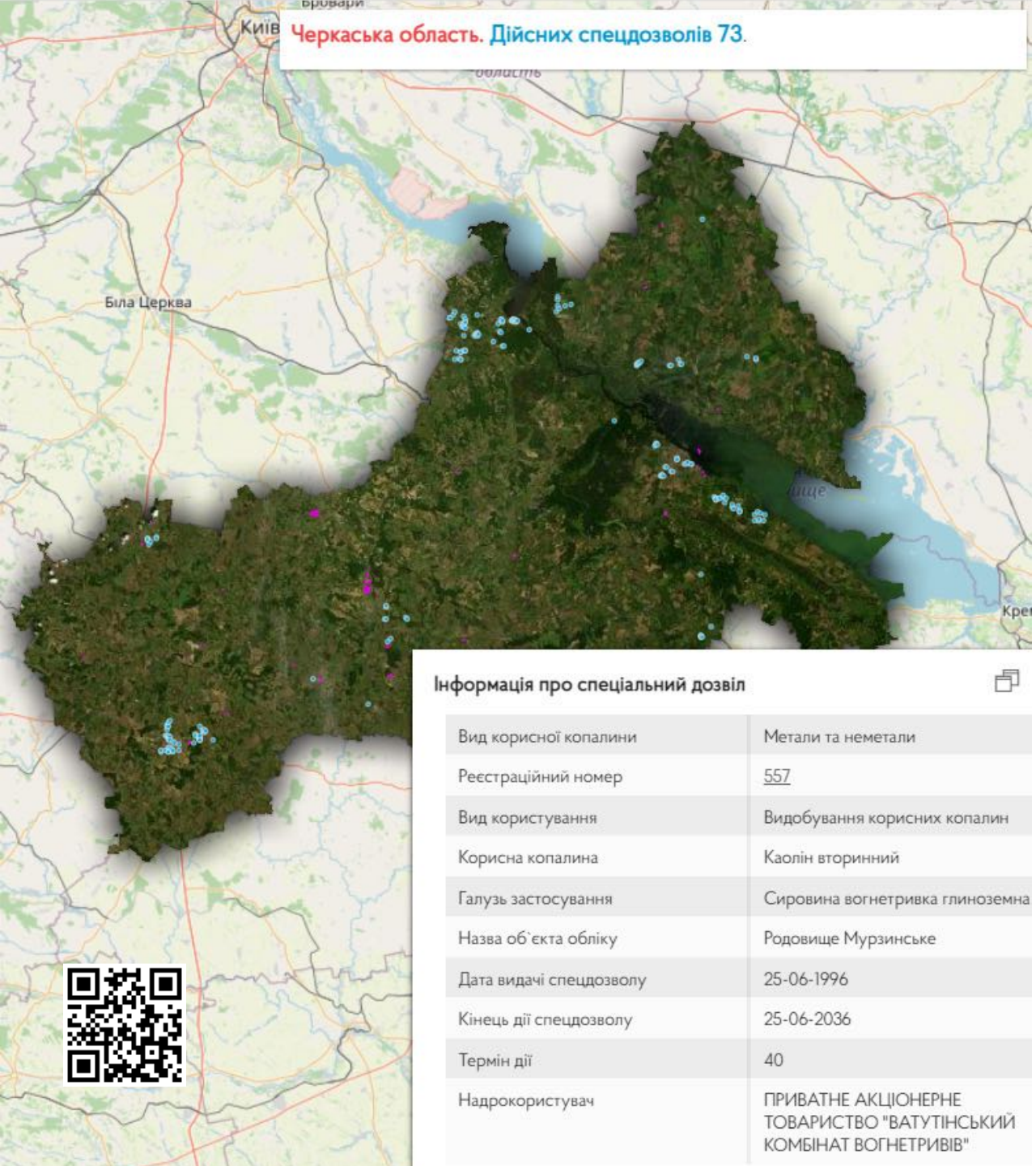

Державний геологічний портал України

Вся інформація на єдиному ресурсі

- Інтерактивні геологічні карти
- Контури спецдозволів на користування надрами
- Реєстр нафтових, газових та артезіанських свердловин
- Контури родовищ корисних копалин
- Обсяги видобутку та запаси корисних копалин
- Межі природно-заповідного фонду
- Рудопрояви та зони мінералізації
- Шари адміністративного та кадастрового поділу
- Газотранспортна інфраструктура та сейсмічні профілі
- Екзогенні процеси

Інвестиційні пропозиції

№	Назва ділянки	Корисна копалина	Вид користування надрами	Площа	Статус
Неметалічні корисні копалини					
1	Західнорижанівське родовище вторинних каолінів	Каолін вторинний	Видобування	245,91 га	
2	Озерянське родовище вогнетривких глин	Вогнетривка глина	Видобування	1197 га	
3	Пальчиківське родовище граніту	Граніт	Видобування	17,2 га	
4	Родовище ГОРОДИЩЕНСЬКЕ	Пісок для бетону	Видобування	100 га	
5	Родовище КАТЕРИНОПІЛЬСЬКЕ	Пісок для будівельних розчинів	Видобування	59 га	
6	Родовище КРАЧКІВСЬКЕ	Пісок для будівельних розчинів	Видобування	3,4 га	
7	Родовище МИЗИНІВСЬКЕ	Пісок для будівельних розчинів	Видобування	28,8 га	
8	Родовище СИГНАЇВСЬКЕ	Пісок для будівельних розчинів	Видобування	16,3 га	
9	Родовище ЧОРНОКАМ'ЯНСЬКЕ	Пісок для будівельних розчинів	Видобування	3,5 га	
10	Родовище СХІДНО-КАТЕРИНОПІЛЬСЬКЕ	Пісок для силікатних блоків, цегли, будівельних розчинів	Видобування	43,6 га	
Горючі тверді корисні копалини					
11	Родовище Ірдинь	Торф	Видобування	118,9 га	Придбана

Отримання спецдозволу через е-аукціон

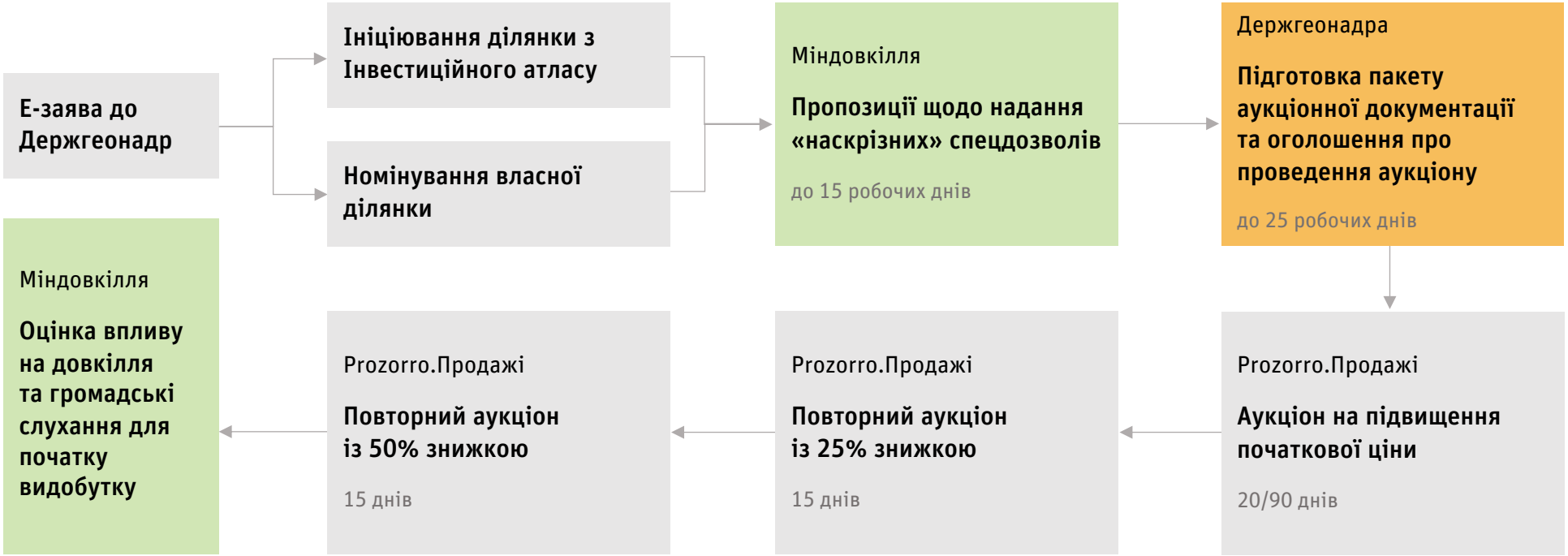

Переможець:

1. **Підписує протокол аукціону (до 6 робочих днів)**
2. **Сплачує винагороду біржі-оператору**
3. **Укладає договір купівлі-продажу спеціального дозволу (до 20 робочих днів)**
4. **Сплачує кошти до Держбюджету, укладає угоду про умови користування надрами та отримує спеціальний дозвіл (до 30 робочих днів)**

Постанова КМУ № 993 від 23 вересня 2020 року
(в редакції Постанови КМ № 749 від 04.07.2023)

Е-кабінет надрокористувача дозволяє скоротити кількість відмов та прискорити отримання погоджень

- Подання заяв на спецдозвіл
- Реєстрація артезіанських свердловин
- Звітування щодо діяльності
- Реєстрація геологічних робіт і досліджень
- Реєстрація нафтових і газових свердловин

- Опрацювання заяв і пакетів документів
- Автоматизований контроль термінів розгляду
- Gis-перевірки координат на перетин з ділянками надр і забороненими зонами
- Контроль програм робіт і звітності

- Gis-перевірки координат на перетин з об'єктами ПЗФ і водним фондом (Міндовкілля)

- Витяг з Державного реєстру спецдозволів

виконано в роботі

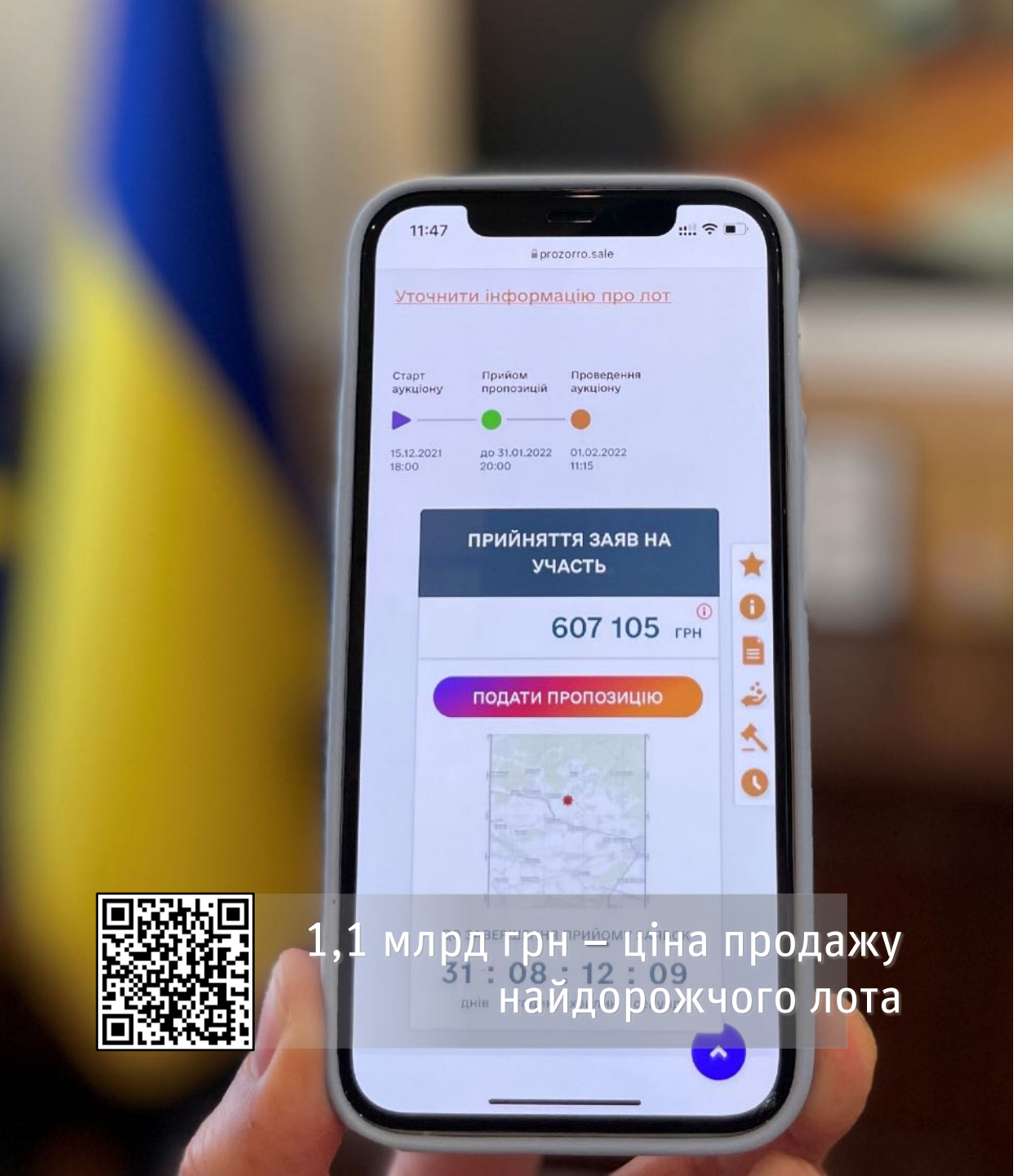

1,1 млрд грн – ціна продажу найдорожчого лота

За п'ять років проведення е-торгів видано 415 спеціальних дозволів за понад 4,2 млрд грн

Доходи бюджетів від користування надрами

*У 2023 році до місцевих бюджетів Черкаської області сплачено близько 8 млн грн ренти за користування надрами**

- **Корисні копалини місцевого значення**
  (вапняк, гажа, гіпс, крейда, пісок, сапропель, суглинок, супісок)

  100% рентної плати (5 або 10% від ціни реалізації товару) зараховується до бюджетів органів місцевого самоврядування

- **Корисні копалини загальнодержавного значення****

  до 30% рентної плати (до 45% від ціни реалізації товару) зараховується до бюджетів органів місцевого самоврядування, районних та обласних рад

* Міністерство фінансів України
** Постанова Кабінету Міністрів України від 12.12.1994 № 827

Геолого-інвестиційний паспорт ОТГ

Визначення перспективних ділянок надр для реалізації бізнес-проєктів

- опис родовищ і запасів корисних копалин
- побудова карт корисних копалин
- небезпечні екзогенні геологічні процеси
- перелік спецдозволів, побудова контурів ліцензійних ділянок
- перелік звітів геологорозвідувальних робіт
- аналіз матеріалів Держгеолкарти-200 для пошуку об’єктів, перспективних для інвестування

Незаконне видобування корисних копалин карається накладанням штрафів до 170 000 гривень або позбавленням волі до 8 років*

- **Отримання інформації про незаконні дії**

  Виявлення Держгеонадрами

  Виявлення іншими суб’єктами

- **Аналіз інформації**

  Перевірка координат на предмет наявності спецдозволу

  Супутниковий моніторинг на місці видобутку

- **Зворотній зв'язок**

  Звернення до правоохоронних органів**

* Стаття 240, 240[1] Кримінального кодексу України
**У разі підтвердження інформації про незаконне видобування корисних копалин

Виставлення ділянок надр на електронні торги

Державна служба геології та надр України
Начальник Відділу аукціонної діяльності
Валерія Олефір, тел.: 044 456 6056, valeriyaolefir@gmail.com
www.geo.gov.ua/auctions/

Послуги з підготовки пакетів документів і підбору об’єктів для інвестування

ДНВП «Геоінформ України»
Директор Центру геологоекономічних досліджень та експертиз
Майя Ткаченко, тел.: 097 431 2350, mvtk@ukr.net
http://geoinf.kiev.ua/posluhy/

Представник Черкаської ОДА
Директор Департаменту регіонального розвитку
Василь Стеценко, тел.: 096 963 3024, stetsenkovasya@gmail.com
https://ck-oda.gov.ua/

Інвестиційний атлас надрокористувача