

НАКАЗ

12.03.2016

Київ

№ 95/359

Про затвердження паспорта  
бюджетної програми на 2016 рік

Відповідно до Закону України «Про Державний бюджет України на 2016 рік» та Правил складання паспортів бюджетних програм та звітів про їх виконання, затверджених наказом Міністерства фінансів України від 29 грудня 2002 року № 1098 «Про паспорти бюджетних програм», зареєстрованим у Міністерстві юстиції України 21 січня 2003 року за № 47/7368 (у редакції наказу Міністерства фінансів України від 14 січня 2008 року № 19, зі змінами),

**НАКАЗУЄМО:**

Затвердити паспорт бюджетної програм на 2016 рік Міністерства екології та природних ресурсів України за КПКВК 2404020, що додається.

**В.о. Міністра екології та природних  
ресурсів України**

**В.о. Міністра фінансів України**



**Г. ВРОНСЬКА**



**О. Маркарова  
Н. ЯРЕСЬКО**

## ЗАТВЕРДЖЕНО

Наказ Міністерства екології та природних ресурсів України  
(найменування головного розпорядника коштів державного бюджету)

і наказ Міністерства фінансів України

" 12 " березня 2016 р. № 95/359

### Паспорт бюджетної програми на 2016 рік

1.	240 (КПКВК ДБ)	Міністерство екології та природних ресурсів України (найменування головного розпорядника)			
2.	2404000 (КПКВК ДБ)	Державна служба геології та надр України (найменування відповідального виконавця)			
3.	2404020 (КПКВК ДБ)	0444 Розвиток мінерально-сировинної бази (КФКВК) (найменування бюджетної програми)			
4.	Обсяг бюджетних призначень/бюджетних асигнувань -		100 000,0	тис. гривень, у тому числі із загального фонду -	100 000,0
				тис. гривень.	
				та із спеціального фонду -	тис. гривень.
5.	Підстави для виконання бюджетної програми: Закон України "Про затвердження Загальнодержавної програми розвитку мінерально-сировинної бази України на період до 2030 року" від 21.04.2011 № 3268-VI; ✓ Постанова Кабінету Міністрів України від 25.01.1999 № 83 "Про затвердження Порядку проведення геологорозвідувальних робіт за рахунок коштів державного бюджету" (із змінами та доповненнями); ✓ Постанова Кабінету Міністрів та від 28.02.2011 № 301 "Про затвердження Порядку використання коштів, передбачених у державному бюджеті для розвитку				

мінерально-сировинної бази, в тому числі проведення робіт з буріння артезіанських свердловин, та внесення змін до Порядку проведення геологорозвідувальних робіт за рахунок коштів державного бюджету" (із змінами та доповненнями). ✓

6. Стратегічні цілі головного розпорядника, на досягнення яких спрямована реалізація бюджетної програми:

№ з/п	Стратегічна ціль
1	Розвиток мінерально-сировинної бази ✓

7. Мета бюджетної програми:

Основною метою виконання бюджетної програми є забезпечення потреб національної економіки у мінеральних ресурсах за рахунок власного видобутку, зменшення залежності України від імпорту мінеральних ресурсів та збільшення експортного потенціалу країни за рахунок власного видобутку корисних копалин, що мають великий попит на світовому ринку. ✓

8. Завдання бюджетної програми:

№ з/п	Завдання
1	Геологічне вивчення надр ✓
2	Виконання регіональних робіт ✓
3	Проведення моніторингу мінерально-сировинної бази держави і світу ✓
4	Забезпечення робіт з надрокористування ✓
5	Забезпечення робіт з вивчення та прогнозу землетрусів ✓
6	Забезпечення наукового супроводження геологорозвідувальних робіт ✓
7	Проведення пошукових та розвідувальних робіт і одержання приросту перспективних ресурсів і запасів корисних копалин ✓

9. Напрями використання бюджетних коштів:

№ з/п	Напрями використання бюджетних коштів	тис. гривень	
		Загальний фонд	Спеціальний фонд
1	Геологічне вивчення надр та проведення інших робіт, пов'язаних з геолог. зйомкою та іншими видами картування, вивченням сейсмоактивних регіонів і прогнозуванням землетрусів, підготовкою до видання карт геолог. і спец. призначення та їх виданням, проведенням моніторингу геолог. середовища і мін.-сир. бази	11 437,0 ✓	11 437,0
2	Проведення пошукових і розвідувальних робіт (крім дорозвідки та експлуатаційної розвідки) на нафту і газ	39 566,1 ✓	39 566,1
3	Проведення пошукових і розвідувальних робіт (крім дорозвідки та експлуатаційної розвідки) на інші паливно-енергетичні ресурси	12 628,3 ✓	12 628,3
4	Проведення пошукових і розвідувальних робіт (крім дорозвідки та експлуатаційної розвідки) на металічні корисні копалини	10 658,4 ✓	10 658,4
5	Проведення пошукових і розвідувальних робіт (крім дорозвідки та експлуатаційної розвідки) на неметалічні корисні копалини	3 233,5 ✓	3 233,5
	<b>Разом</b>		

6	Буріння артезіанських свердловин	6 296,0 ✓	6 296,0
7	Складення та ведення кадастру родовищ і проявів корисних копалин, балансів запасів корисних копалин, проведення наук-дослід і дослід-конструктор робіт, спрямованих на забезпечення ефект. геолог. вивчення надр, створення і супроводження функціонування банків даних геолог. інформації	6 462,6 ✓	6 462,6
8	Проведення безперервних або періодичних спостережень (моніторингу) та визначення параметрів фізичних і геохімічних полів, інших параметрів геологічного середовища, підземних вод, ґрунтів, ландшафтів, екзогенних та ендегенних геологічних процесів	4 482,6 ✓	4 482,6
9	Вивчення, прогнозування зміни стану та оцінку експлуатаційних запасів і прогнозних ресурсів підземних вод та їх переосищення	2 471,9 ✓	2 471,9
10	Збір матеріалів та оцінка результатів діяльності користувачів надр, необхідних для здійснення контролю за виконанням умов спеціального дозволу на користування надрами або угоди про умови користування надрами	2 763,6 ✓	2 763,6
<b>Всього</b>		<b>100 000,00 ✓</b>	<b>100 000,00</b>

10. Перелік державних цільових програм, що виконуються у складі бюджетної програми:

Код державної цільової програми	Назва державної цільової програми	Загальний фонд	Спеціальний фонд	Разом
496	Загальнодержавна програма розвитку мінерально-сировинної бази України на період до 2030 року	100 000,0 ✓	0,00	100 000,0

тис. гривень

II Результативні показники бюджетної програми:


№ з/п.	Показники	Одиниця виміру	Джерело інформації	Загальний фонд	Спеціальний фонд	Разом
<b>1 продукту</b>						
1	Геологічне довивчення площ масштабу 1:200000	кв. км. ✓	Протоколи Науково-редакційної ради Держгеонадр України	800,0 ✓		800,0
2	Гідрогеологічне довивчення площ масштабу 1:200000	кв. км. ✓	Протоколи Науково-редакційної ради Держгеонадр України	400,0 ✓		400,0
3	Підготовка геофізичних основ під ГДП-200 і ГДП-50	кв. км. ✓	Протоколи Науково-редакційної ради Держгеонадр України	1 000,0 ✓		1 000,0

4	Видання комплектів Державної геологічної карти масштабу 1:200000	друж. арк.	Протоколи Науково-редакційної ради Держгеонадр України	1,0 ✓	1,0
5	Підготовка перспективних нафтогазових об'єктів	од.	Протоколи Науково-технічної ради Держгеонадр України	1,0 ✓	1,0
6	Прогнозні ресурси умовного палива на перспективних нафтогазових об'єктах, млн.тонн ум.пал.	ум.од. ✓	Протоколи Науково-технічної ради Держгеонадр України	1,0 ✓	1,0
7	Вивчена площа перспективних нафтогазових об'єктів	кв.км. ✓	Протоколи Науково-технічної ради Держгеонадр України	4,0 ✓	4,0
8	Приріст запасів і ресурсів кам'яного вугілля, млн. тонн	ум.од. ✓	Протоколи Науково-технічної ради Держгеонадр України	2,0 ✓	2,0
9	Приріст ресурсів благородних металів (золото)	ум.од. ✓	Протоколи Науково-технічної ради Держгеонадр України	2,0 ✓	2,0
10	Приріст запасів урану	ум.од. ✓	Протоколи Науково-технічної ради Держгеонадр України	0,3 ✓	0,3
11	Приріст запасів підземних питних вод, тис.куб.м (на рік)	ум.од. ✓	Протоколи Науково-технічної ради Держгеонадр України	350,0 ✓	350,0
12	Приріст ресурсів рідкоземельних металів	ум.од. ✓	Протоколи Науково-технічної ради Держгеонадр України	0,3 ✓	0,3
13	Приріст запасів зкам'янілої сировини, куб.м. ✓	ум.од. ✓	Протоколи Науково-технічної ради Держгеонадр України	40,0 ✓	40,0

14	Кількість пробурених артезіанських свердловин	5	од.	✓	Протоколи Науково-технічної ради Держгеонадр України	4,0	✓	4,0
15	Кількість спостережних пунктів для здійснення моніторингу підземних вод	од.	✓	Гідрогеологічний щорічник про стан підземних вод; Прогноз рівнів ґрунтових вод на території України	100,0	✓	100,0	
16	Кількість ділянок моніторингових спостережень за екзогенними геологічними процесами	од.	✓	Щорічник щодо активізації небезпечних екзогенних геологічних процесів на території України за даними моніторингу ЕГП	28,0	✓	28,0	
17	Приріст запасів титану, TiO2	ум.од.	✓	Протоколи Науково-технічної ради Держгеонадр України	0,3	✓	0,3	
18	Приріст запасів циркону	тис.тонн	✓	Протоколи Науково-технічної ради Держгеонадр України	0,3	✓	0,3	
2	ефективності							
1	Вартість приростів запасів і ресурсів мінеральної сировини в надрах на 1 гривню вкладених бюджетних коштів	грн.	✓	Розрахунок	30,4	✓	30,4	
2	у тому числі: для вуглеводнів	грн.	✓	Розрахунок	11,4	✓	11,4	
3	якості							
1	Відповідність виконання робіт вимогам інструкцій	відс.	✓	Протоколи Науково-технічної ради Держгеонадр України	100,0	✓	100,0	

12. Розподіл видатків у розрізі адміністративно-територіальних одиниць:

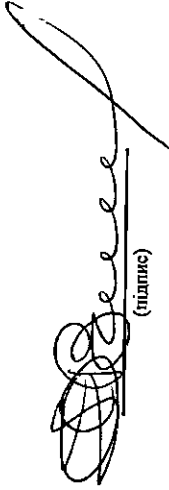
**В.о. Міністра**  
**Міністерство екології та природних ресурсів України**  
(найменування головного розпорядника коштів державного бюджету)



(підпис)

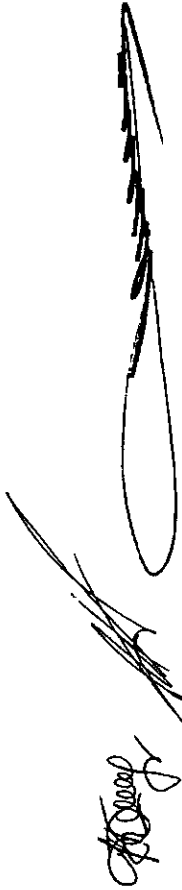
**Г.О. Вронська**  
(прізвище та ініціали)

**Погоджено:**  
**Директор Департаменту**  
**Фінансів промисловості**



(підпис)

**Мисків Ю.В.**  
(прізвище та ініціали)





**МІНІСТЕРСТВО ФІНАНСІВ УКРАЇНИ  
ДЕПАРТАМЕНТ РОБОТИ З ПЕРСОНАЛОМ ТА  
ОРГАНІЗАЦІЙНОГО РОЗВИТКУ**


вул. Межигірська, 11, м. Київ, 04071, fax. (044) 425-96-01, (044) 425-94-59  
E-mail: [kadry@minfin.gov.ua](mailto:kadry@minfin.gov.ua); [infomf@minfin.gov.ua](mailto:infomf@minfin.gov.ua)

12.03.2016 № 17040-26/56  
На № \_\_\_\_\_ від \_\_\_\_\_

**ДОВІДКА**

У зв'язку із тимчасовою непрацездатністю Міністра фінансів України **Наталії Ярьсько** 12 березня 2016 року виконання обов'язків Міністра відповідно до наказу Міністерства фінансів України від 31 грудня 2015 року № 1306 покладено на заступника Міністра фінансів України – керівника апарату **Маркарову Оксану Сергіївну**.

Директор Департаменту



**М. ОСІЙЧУК**

СЕРГІЙ ЛЕВЧЕНКО  
ПІДПИСАНО  
*Оксана Маркова Н.М.*  
12. Березня 2016р.