

Державна служба геології та надр України



СПЕЦІАЛЬНИЙ ДОВІЛ

на користування надрами

Реєстраційний номер

6222

Дата видачі

від 18 березня 2017 року

Підстава надання:

Наказ від 15.05.2017 № 217

(дата прийняття та номер наказу Держгеонаор, протоколу Міжведомчої комісії з організації укладення та виконання угоди про розподіл продукції або протоколу аукціонного комітету та договору купівлі-продажу)

Вид користування надрами відповідно до статті 14 Кодексу України про надра, статті 13 Закону України «Про нафту і газ» та пункту 5 Порядку надання спеціальних дозволів на користування надрами

видобування

Мета користування надрами:

видобування незмінених вивірюванням габро, придатних для видобутку блоків та виробництва плит і облицювальних виробів з них, порушені вивірюванням габро та відходи від виготовлення облицювальних виробів, придатні для виробництва щабелю будівельного та каменю бугового, відсівні від дроблення габро придатні для дорожнього будівництва та для рекультивациї, благоустрою і планування

Відомості про ділянку надр (геологічну територію відповідно до державного балансу запасів корисних копалин України), що надається у користування:

назва родовища

Шадурське родовище Південна ділянка

Географічні координати:

	T.1	T.2	T.3	T.4	T.5	T.6	T.7	T.8	T.9
ПШ	50° 41' 37"	50° 41' 37"	50° 41' 33"	50° 41' 31"	50° 41' 30"	50° 41' 30"	50° 41' 31"	50° 41' 34"	50° 41' 35"
СхД	28° 24' 35"	28° 24' 36"	28° 24' 38"	28° 24' 38"	28° 24' 37"	28° 24' 31"	28° 24' 29"	28° 24' 28"	28° 24' 35"

місцезнаходження:

Житомирська область, Хорошівський район

(область, район, населений пункт)

прив'язка на місцевості відповідно до адміністративно-територіального устрою України:

1,0 км на південь від с. Шадура

(напрямок, відстань від найближчого населеного пункту, адміністративний станція, природоохоронних об'єктів)

площа

2,92 га

(вазничатьок є одиницьк виміру)

Обмеження щодо глибини використання (у разі погребі)

-

Вид корисної копалини відповідно до переліків корисних копалин загальнодержавного та місцевого значення, затверджених постановою Кабінету Міністрів України від 12 грудня 1994 р. № 827

габро

Загальний обсяг запасів (ресурсів) на час надання спеціального дозволу на користування надрами (основні, супутні):

основна корисна копалина:
камінь облицювальний (незмінене габро) кат. С₁ – 266,0 тис. м³
супутня корисна копалина:
камінь будівельний (порушене вивітрюванням габро)
кат. С₁ – 25,0 тис. м³

(одиниця виміру, категорія, обсяг)

Ступінь освоєння надр:

не розробляється

(розробляється, не розробляється)

Відомості про затвердження (апробацію) запасів корисної копалини (зазначається у разі видобування)

протокол ДКЗ України від 19.07.2016 № 3610

(дата складення, номер протоколу, найменування органу)

Джерело фінансування робіт, які планує виконати надкористувач під час користування надрами

недержавне

(державні або недержавні кошти)

Особливі умови:

1. Виконання умов Міністерство екології та природних ресурсів України – наказ від 11.04.2017 № 160.
2. Протягом трьох років з моменту отримання спеціального дозволу на користування надрами на промислову розробку опрацювати та подати на державну експертизу до ДКЗ України матеріали геолого-економічної оцінки запасів габро Південної ділянки Шадурського родовища.
3. Щорічний радіаційний контроль видобутої сировини в кар'єрі та продукції з неї на відповідність вимогам НРБУ-97.
4. Своєчасно і в повному обсязі сплачувати обов'язкові платежі до Державного бюджету згідно з чинним законодавством.
5. Щорічна звітність перед Державною службою геології та надр України згідно з формою 5-гр.

Відомості про власника:

ПРИВАТНЕ ПІДПРИЄМСТВО «ЛУЧ»
КОД 32394760
12120, ЖИТОМИРСЬКА ОБЛАСТЬ, ХОРОШІВСЬКИЙ РАЙОН,
СЕЛО ШАДУРА, ВУЛИЦЯ ПЕРЕМОГИ, БУДИНОК 31

(найменування підприємства, фізичної особи – підприємця, підприємства, фізичної особи – підприємця, підприємства, фізичної особи – підприємця)

Відомості про погодження надання спеціального дозволу на користування надрами:

Житомирська обласна рада – рішення від 06.04.2017 № 614
Міністерство екології та природних ресурсів України –
наказ від 11.04.2017 № 160

(найменування органу, який погодив надання дозволу, дата прийняття та номер документа про погодження)

Строк дії спеціального дозволу на користування надрами (кількість років)

20 (двадцять) років

(цифрами та словами)

Угода про умови користування ділянкою надр є невід'ємною частиною спеціального дозволу на користування надрами і визначає умови користування ділянкою надр

№ 6222 Лр 18.09.2017

Особа, уповноважена підписати спеціальний дозвіл на користування надрами:

Додаток до спеціального дозволу
на користування надрами,
наданого з метою видобування корисних копалин
габро «Шадурське» (Південна ділянка)
(назва корисної копалини та ділянки надр)

№ 6222 від «18» бересня 2017 року

**Угода № 6222
про умови користування надрами
з метою видобування корисних копалин**

м. Київ

18 бересня 2017

Державна служба геології та надр України, в особі в.о. начальника Управління надрокористування та міжнародного співробітництва, заступника директора Департаменту державного геологічного контролю Тимошенка Ігоря Васильовича, який діє на підставі наказу Держгеонадр від 18.12.2015 № 430 (зі змінами внесеними наказом Держгеонадр від 04.08.2017 №353) та довіреності від 04.08.2017 №30(далі –Держгеонадра), з однієї сторони, та приватне підприємство «Луч», яке зареєстроване Хорошівською районною державною адміністрацією 31.03.2003р. № 1285120000000203 в особі директора Криворучко Юрія Павловича, (далі - Надрокористувач), з іншої сторони, разом - Сторони, уклали цю Угоду, яка є невід'ємною частиною спеціального дозволу на користування надрами № 6222 від «18» бересня 2017 року (далі - Дозвіл), про нижчевикладене,

1. Предмет Угоди


1.1. Держгеонадра надає Надрокористувачу право користування ділянкою надр з метою видобування корисних копалин, а Надрокористувач зобов'язується виконувати та дотримуватись умов користування ділянкою надр, передбачених Дозволом, цією Угодою та нормами діючого законодавства.

2. Відомості про ділянку надр, яка надана в користування

2.1. Місцезнаходження ділянки надр : родовище габро «Шадурське» (Південна ділянка) розташоване у Хорошівському районі, Житомирської області в 1,0 км на південь від с. Шадура.

2.2. Просторові межі ділянки надр, яка є предметом цієї Угоди, ступінь геологічного вивчення та освоєння об'єкта надрокористування, відомості про затвердження (апробацію) запасів корисної копалини та загальна кількість запасів на час надання Дозволу на користування надрами вказуються Надрокористувачем у характеристиці ділянки надр і є Додатком 1 та невід'ємною частиною цієї Угоди.

3. Умови користування ділянкою надр, яка надана в користування



3.1. Умови користування надрами, види та строки виконання Надрокористувачем робіт з метою видобування корисної копалини габро протягом строку дії Дозволу визначається в Програмі робіт з видобування корисних копалин, яка підписується Сторонами і є Додатком 2 та невід'ємною частиною цієї Угоди (далі – Програма робіт).

3.2. Програма робіт у цілому або окремі її показники, у разі потреби можуть уточнюватися або змінюватися за взаємною згодою Сторін у межах дії Дозволу та цієї Угоди за наявності інформації, одержаної за результатами перевірки органом державного геологічного контролю, яка була здійснена протягом одного календарного року до моменту звернення про внесення змін до Програми робіт.

3.3. Сторона, яка ініціює внесення змін та/або доповнень до Програми робіт, зобов'язана надати іншій Стороні відповідні письмові обґрунтування.

3.4. Сторона, яка одержала від іншої Сторони письмові обґрунтування та пропозиції щодо внесення змін та/або доповнень до Програми робіт зобов'язана в місячний термін надати іншій Стороні письмову вмотивовану відповідь щодо прийняття (відмови) пропозицій щодо внесення змін та/або доповнень до Програми робіт.

3.5. Строк виконання робіт з метою видобування корисних копалин може бути продовжений за умови продовження строку дії Дозволу та цієї Угоди, із внесенням відповідних змін до Програми робіт.

3.6. Особливі умови користування надрами визначаються в Дозволі та цією Угодою і є обов'язковими до виконання Надрокористувачем.

4. Права Сторін на геологічну інформацію про надра

4.1. Геологічна інформація про надра, створена (придбана) на кошти державного бюджету є державною власністю.

4.2. Геологічна інформація про надра, створена (придбана) на кошти державного бюджету, надається Надрокористувачу на праві користування та володіння без права розпорядження на договірній основі.

4.3. Геологічна інформація про надра, створена Надрокористувачем під час дії Дозволу за власні кошти, є його власністю. Реалізація цієї інформації здійснюється за погодженням з Держгеонадрами.

4.4. Порядок використання та розпорядження геологічною інформацією про надра визначений постановою Кабінету Міністрів «Про затвердження Положення про порядок розпорядження геологічною інформацією» від 13 червня 1995 року № 423.

5. Інші права та обов'язки Сторін

5.1. Держгеонадра має право:

- витребувати у Надрокористувача звітні дані та інформацію про виконання цієї Угоди;
- видавати та направляти Надрокористувачу в межах своєї компетенції відповідні приписи, розпорядження та/або повідомлення;
- проводити державний геологічний контроль відповідно до діючого законодавства;
- притягувати Надрокористувача відповідно до діючого законодавства і умов цієї Угоди до відповідальності, в тому числі, зупиняти дію Дозволу або припиняти право користування надрами шляхом анулювання Дозволу в установленому порядку;

- в установленому законом порядку припиняти всі види робіт із геологічного вивчення та використання надр, що проводяться з порушенням стандартів та правил і можуть спричинити псування родовищ, суттєве зниження ефективності робіт або призвести до значних збитків, а також зупиняти діяльність підприємств, установ та організацій, що здійснюють геологічне вивчення та використання надр без спеціальних дозволів та ліцензій або з порушенням умов, передбачених цими дозволами чи ліцензіями;




- направляти матеріали щодо виявлених порушень в інші уповноважені державні органи для проведення контрольних дій і перевірок, притягнення Надрокористувача до відповідальності та/або вжиття заходів реагування відповідно до компетенції.

5.2. Держгеонадра зобов'язані:

- своєчасно розглядати звернення Надрокористувача;
- своєчасно розглядати підготовлені Надрокористувачем програми, плани, звіти, різні матеріали та інші документи, які необхідні для виконання робіт, визначених цією Угодою.

5.3. При виконанні робіт відповідно до умов цієї Угоди Надрокористувач зобов'язаний:

- забезпечувати охорону надр та довкілля в межах ділянки надр, наданої в користування, а також забезпечувати приведення порушених земель у стан, придатний для використання, відповідно до Програми робіт;
- проводити та фінансувати роботи у терміни та в межах, зазначених у Програмі робіт;
- дотримуватися вимог законодавства України, чинних стандартів, правил, норм виконання робіт, пов'язаних з користуванням надрами;
- допускати посадових осіб Держгеонадр для здійснення заходів державного геологічного контролю за умови дотримання порядку здійснення державного геологічного контролю, передбаченого законодавством;
- відшкодовувати збитки, заподіяні підприємствам, установам, організаціям, громадянам та довкіллю в установленому законодавством порядку;
- використовувати надра відповідно до цілей, для яких їх було надано;
- забезпечувати безпеку людей, майна та навколишнього природного середовища;
- дотримуватися вимог, передбачених Дозволом та цією Угодою;
- надавати в установленому порядку Держгеонадрам інформацію щодо користування надрами;
- застосовувати прогресивні технології і техніку, що забезпечують повне, комплексне і раціональне використання надр;
- зберігати розвідувальні гірничі виробки і свердловини, які можуть бути використані при розробці родовищ та в інших цілях, і ліквідувати у встановленому порядку виробки і свердловини, які не підлягають подальшому використанню;
- зберігати геологічну і виконавчо-технічну документацію, зразки гірських порід і руд, дублікатів проб корисних копалин, які можуть бути використані при подальшому вивченні надр;
- дотримуватися протипожежної безпеки на родовищі та нести за неї персональну відповідальність;
- зупинити проведення на наданій йому в користування ділянці робіт, передбачених Дозволом, після зупинення дії Дозволу або анулювання Дозволу;
- у разі зупинення дії Дозволу проводити на ділянці надр роботи, пов'язані із запобіганням виникнення аварійної ситуації або усунення її наслідків;
- проводити повторну державну експертизу та оцінку запасів родовищ корисних копалин через кожні п'ять років експлуатації ділянки надр, а також у разі:
- коли перегляд вимог стандартів і технічних умов щодо кількості або якості корисних копалин, технології їх переробки призводить до зменшення сумарних розвіданих запасів більш як на 20 відсотків або зростання їх обсягу більш як на 50 відсотків. Запаси родовищ, що розробляються, підлягають повторній експертизі та оцінці, якщо внаслідок гірничодобувних або додаткових геологорозвідувальних робіт сумарні розвідані запаси зростають більш як на 50 відсотків порівняно з раніше оціненими Державною комісією по запасах корисних копалин або якщо списані та передбачені для списання розвідані запаси



як такі, що не підтвердилися чи недоцільні для видобутку за техніко-економічними умовами родовищ, перевищують нормативи, встановлені законодавством;

- коли різниця у розмірі становить понад 20 відсотків порівняно з фактичними техніко-економічними та фінансовими показниками господарської діяльності, пов'язаної з видобуванням корисних копалин, а також коли зміни в технологічних схемах призводять до такої різниці.

- після проведення повторної державної експертизи та оцінки запасів родовищ корисних копалин, внести зміни до Дозволу протягом трьох місяців з моменту затвердження протоколу Державної комісії України по запасах корисних копалин.

5.4. При ліквідації робіт по видобуванню корисних копалин Надрокористувач зобов'язаний:

- провести та здійснити фінансування ліквідаційних робіт відповідно до Проекту робіт;

- у випадку повної або часткової ліквідації чи консервації гірничодобувного об'єкта гірничі виробки привести у стан, який гарантує безпеку людей, майна і навколишнього природного середовища, а в разі консервації - зберегти родовища та гірничих виробок на весь період консервації;

- здійснювати за погодженням з органами державного гірничого нагляду та іншими заінтересованими органами у порядку, встановленому законодавством ліквідацію і консервацію гірничодобувних об'єктів або їх ділянок;

- за свій рахунок фінансувати усі ліквідаційні роботи

5.5. При виконанні робіт відповідно до Дозволу та умов цієї Угоди Надрокористувач має право укладати договори з підрядними організаціями.

Надрокористувач несе відповідальність за дотриманням підрядником умов користування надрами відповідно до вимог чинного законодавства.

6. Контроль за виконанням умов користування надрами та положень цієї Угоди

6.1. Контроль за виконанням умов користування надрами відповідно до діючого законодавства та положень цієї Угоди, здійснюється незалежно кожною із Сторін.

6.2. Надрокористувач при проведенні робіт здійснює різні види виробничого контролю, а також здійснює контроль за виконанням та якістю робіт, які проводить підрядник.

6.3. Держгеонадра проводить заходи державного геологічного контролю за виконанням умов користування надрами та положень цієї Угоди в межах повноважень відповідно до діючого законодавства.

6.4. Держгеонадра безпосередньо або за поданням органів державного гірничого та санітарно-епідеміологічного нагляду, державного геологічного і екологічного контролю, органів місцевого самоврядування, органів державної податкової служби у разі порушення Надрокористувачем умов користування надрами має право:

- зупинити дію Дозволу у випадках передбачених пунктом 22 Порядку;

- припинити право користування надрами шляхом анулювання Дозволу у випадках, передбачених пунктом 23 Порядку та в інших випадках, передбачених законодавством;

- звернутися з позовом до адміністративного суду з метою припинення всіх видів робіт із геологічного вивчення та використання надр, що проводяться з порушенням стандартів та правил і можуть спричинити псування родовищ, суттєве зниження ефективності робіт або призвести до значних збитків, а також зупинення діяльності підприємств, установ та організацій, що здійснюють геологічне вивчення та використання надр без спеціальних дозволів та ліцензій або з порушенням умов, передбачених цими дозволами чи ліцензіями;

6.5. Дія Дозволу поновлюється Держгеонадрами за умови:

- усунення Надрокористувачем причин, що призвели до зупинення дії Дозволу;

- сплати сум фінансових санкцій, застосованих у зв'язку із зупиненням дії Дозволу.

6.6. Надрокористувач має право оскаржити в судовому порядку накази Держгеонадр про зупинення та припинення права користування шляхом анулювання Дозволу.

6.7. Держгеонадра продовжує строк дії Дозволу за умови надання Надрокористувачем позитивного висновку спеціалізованого державного геологічного підприємства, установи, організації, що належать до сфери управління Держгеонадр, за результатами проведення державної експертизи звітів щодо геологічних матеріалів.

7. Інформування Сторін. Щорічна звітність

7.1. Надрокористувач зобов'язаний щороку подавати до Держгеонадр інформацію щодо стану виконання Програми робіт за формою згідно з законодавством та надавати відповідні пояснення з питань, що входять до компетенції Держгеонадр.

7.2. Надрокористувач зобов'язаний в установленому порядку подавати до Держгеонадр України щорічні звіти відповідно до форми державної статистичної звітності Форму 5-гр.

7.3. Держгеонадра зобов'язана своєчасно інформувати Надрокористувача з питань, які віднесені до його компетенції і виникають стосовно виконання умов Дозволу та положень цієї Угоди.

8. Конфіденційність

8.1. Уся інформація, отримана чи придбана Сторонами в процесі виконання робіт, є конфіденційною. Порядок і умови користування інформацією, встановлюється власником інформації відповідно до чинного законодавства.

8.2. Вимоги конфіденційності, передбачені статтею 8.1. цієї Угоди, залишаються в силі після припинення строку дії цієї Угоди, якщо інше не передбачено чинним законодавством.

9. Обставини непереборної сили

9.1. Невиконання або неналежне виконання зобов'язань за цією Угодою є виправданим і не спричиняє відповідальності у тому разі, якщо таке невиконання чи неналежне виконання викликані обставинами непереборної сили (надзвичайна або невідворотна за даних умов непереборна подія, випадок).

9.2. Обставинами непереборної сили вважаються такі події: війна, воєнні дії, повстання, мобілізація, страйк, епідемія, пожежа, вибухи, природні катастрофи та інші події, що не залежать від волі Сторін.

9.3. У разі виникнення обставин непереборної сили Сторона, для якої виникли такі обставини, зобов'язана протягом 7 (семи) днів з моменту їхнього виникнення, повідомити іншу Сторону про такі обставини та надати документи, що підтверджують їх настання. У випадку невчасного повідомлення Сторона, для якої виникли форс-мажорні обставини, позбавляється права посилаючись на їх дію.

9.4. Після повідомлення про виникнення обставин непереборної сили Сторони, у найкоротший термін, зобов'язані провести зустріч із метою прийняття спільного рішення щодо подальшого виконання умов цієї Угоди.

10. Використання українського потенціалу

10.1. У процесі надрокористування на ділянці надр, Надрокористувач використовуватиме переважно українські товари і послуги тією мірою, у якій їх ціни та якість, порівняно зі світовими цінами та якістю, будуть технічно, технологічно й економічно доцільними, та не призводитимуть до зниження рівня виробництва та екологічної безпеки.

11. Набуття чинності, зміни, розірвання та припинення Угоди

11. Набуття чинності, зміни, розірвання та припинення Угоди

11.1. Ця Угода набирає чинності з дня реєстрації Дозволу та припиняє свою дію з моменту припинення права користування надрами шляхом анулювання Дозволу або закінчення строку дії Дозволу.

11.2. Дія цієї Угоди автоматично зупиняється, в частині виконання робіт, передбачених дозволом, або поновлюється у випадку зупинення або поновлення дії Дозволу.

11.3. У разі продовження строку дії Дозволу Сторони вносять зміни до Програми робіт та до цієї Угоди.

11.4. Внесення змін до цієї Угоди здійснюється за взаємною згодою Сторін шляхом укладання додаткових угод до цієї Угоди, які підписуються уповноваженими особами Сторін і засвідчуються печатками.

11.5. Одностороння відмова від виконання умов цієї Угоди повністю або частково не допускається. Право односторонньої відмови від цієї Угоди надається Держгеонадрам у випадку припинення права користування надрами шляхом анулювання Дозволу.

11.6. Ця Угода складена українською мовою у двох примірниках, по одному для кожної зі Сторін, які мають однакову юридичну силу.

12. Додатки до Угоди

12.1. Невід'ємною частиною цієї Угоди є:

- Додаток 1 - Характеристика ділянки надр;
- Додаток 2 – Програма робіт з видобування корисних копалин.

* Додатки подаються до Держгеонадра у двох примірниках, оформлюються Надрокористувачем відповідно до примірних форм, засвідчуються підписом уповноваженої особи та печаткою заявника Надрокористувача.

13. Юридичні адреси та реквізити Сторін

**Державна служба
геології та надр України**

**03680, м. Київ,
вул. Ежена Потьє, 16
Ідентифікаційний номер 37536031
тел. (044) 536-13-20
В.о.начальника Управління
надрокористування та міжнародного
співробітництва,заступника
директора Департаменту державного
геологічного контролю**

Надрокористувач

**повне найменування: Приватне
підприємство «Луч»**

**юридична адреса: : 12120,
Житомирська область,
Хорошівський район, с. Шадура,
вул. Перемоги,31
Розрахунковий рахунок
:№26005122862
Банк: ПАТ Райфайзен Банк «Аваль».
МФО 380805**

**Ідентифікаційний номер 32394760
тел. , моб. 0986584645**

Надрокористувач

Х А Р А К Т Е Р И С Т И К А
ділянки надр з метою видобування корисних копалин

Адреса ділянки надр : с. Шадура, Хорошівського району, (раніше – Володарсько -
Волинський), Житомирської області.

Географічні координати родовища :

	Пн.Ш.	Сх.Д
1	50° 41' 37"	28° 24' 35"
2	50° 41' 37"	28° 24' 36"
3	50° 41' 33"	28° 24' 38"
4	50° 41' 31"	28° 24' 38"
5	50° 41' 30"	28° 24' 37"
6	50° 41' 30"	28° 24' 31"
7	50° 41' 31"	28° 24' 29"
8	50° 41' 34"	28° 24' 28"
9	50° 41' 35"	28° 24' 35"

Площа 2,92 гектарів

Родовище габро «Шадурське» (Південна ділянка) розташоване у Хорошівському районі, Житомирської області, в 1,0 км на південь від с.Шадура на землях промисловості Краївщинської сільської ради.

Родовище знаходиться на відстані 10 км. від районного центру Хорошів та в 15 км. від залізничної станції Нова Бурова. Родовище з'єднане з обласним та районним центром асфальтною та ґрунтовою дорогою. Родовище габро «Шадурське» (Південна ділянка) розвідувалось в 2006-2015 роках відповідно до спеціального дозволу №2912 від 04.12.2006 року. Роботи з геологічного вивчення проводила ТОВ «Житомирбуррозвідка» на замовлення приватного підприємства «Луч». Протокол №3610 від 19.07.2016 року засвідчив етап апробації геологічного вивчення та дослідно – промислової розробки родовища габро «Шадурське» (Південна ділянка). За матеріалами цих робіт апробовано запаси корисної копалини придатної для видобутку блоків, по категорії С1 становить 265,5 тис. м3. Шадурське родовище габро в геоструктурному відношенні розташоване в північно-західній частині Українського кристалічного щита, в південній частині Хорошівського кристалічного масиву основних порід Коростенського комплексу, якому властиве неглибоке залягання порід кристалічного фундаменту. В геологічній будові родовища приймають участь кристалічні породи середнього протерозою, продукти їх кори вивітрювання і осадові утворення четвертиноговіку. Корисною копалиною на родовищі є кристалічні породи докембрійського віку. Середня потужність розвіданого габро складає 18,5м - 20,5 м. Середня


потужність розкривних порід складає -3,0 м. Згідно класифікації запасів родовищ і ресурсів родовище габро «Шадурське» (Південна ділянка) віднесене до 1-ої групи об'єктів простої геологічної будови. Якість корисної копалини вивчалась в лабораторії експедиції «Укргеолбудм». За даними лабораторних аналізів габро Шадурського родовища (Південна ділянка) відповідають вимогам ДСТУ Б.В.2.7.-59-97. І можуть використовуватись для виготовлення блоків, облицювальних плит. Територія району покрита мережею залізничних і автомобільних доріг державного та місцевого значення. Електроенергією район забезпечується від електромереж ВАТ «Житомиробленерго». Гідрогеологічні умови розроблення родовища прості. Очікуваний водо прилив у карер на кінцеву стадію розроблення родовища складе 36 м³/добу. Клімат району помірно-континентальний з порівняно прохолодним літом і нехолодною, інколи морозною зимою. Сніговий покрив малопотужний, від 13 до 17 см., зберігається 3-4 місяці. Глибина промерзання ґрунту 0,8 м. Середня температура повітря в січні складає мінус 6 С, мінімальна мінус 35 С, а в червні від 18 до 35 С. Річна кількість опадів складає 470-610 мм. На площі родовища підземні води приурочені до зони тріщиноватості. Рівень підземних вод залежить від кліматичних умов. Підземні води за ступенем мінералізації відносяться до прісних Прилив за рахунок атмосферних опадів складає 4,5 м³/год., а за рахунок сильних опадів – 234 м³/год.

Загальною особливістю ландшафту району робіт є рівнинний характер з рослинністю як південного Полісся, так і північної лісостепової зони, де ліс, рідколісся, чагарники і низькі заболочені зони перемежуються з широкими рівнинами, на яких місцями височать куполоподібні підняття кристалічних порід (гранодіоритів). Рельєф ділянки родовища помірно пагорбкуватий. В економічному відношенні Хорошівський район є переважно сільськогосподарським, а також спеціалізується на розробці родовищ облицювального та будівельного каменю та розвитком промисловості місцевого значення.

Приватне підприємство «Луч» відповідно до спеціального дозволу (ліцензії №2912 від 04.12.2006 року) провело апробацію запасів корисної копалини на Шадурському родовищі габро про що свідчить Протокол ДКЗ №3610 від 19.07.2016 року. В зв'язку із захистом запасів приватне підприємство «Луч» бажає отримати дозвіл на користування надрами відповідно до діючого законодавства. Приватне підприємство «Луч» має досвід роботи в сфері надрокористування, техніку, обладнання та персонал, що дозволить проводити роботи з видобування.

Потужність підприємства з видобутку гірничої маси згідно проекту промислової розробки та програми робіт складе 12469. м³. Видобуту сировину блоки та гірничу масу планується використовувати для переробки на власному виробництві. Видобута сировина буде використовуватися відповідно до умов спеціального дозволу та угоди про умови користування надрами.

Директор ПП «Луч»



Ю.П.Криворучко

ПРОГРАМА РОБІТ
з видобування корисної копалини габро на південній ділянці
Шадурського родовища.

№.№ п/п	Види робіт	Обсяги робіт	Вартість робіт (тис. грн.)	Джерело фінансу- вання	Строк проведення робіт
1	Отримання спеціального дозволу на користування надрами		743,0	Власні кошти	3-й кв. 2017 р.
2	Складання проекту на розробку і рекультивацию родовища, ОВНС		200,0	Власні кошти	4-й кв. 2017 р.
3	Підготовка матеріалів для отримання акту надання гірничого відводу і отримання його в установленому порядку			Власні кошти	1-й кв. 2018 р.
4	Підготовка матеріалів на отримання земельної ділянки, для потреб, пов'язаних з користуванням надрами в установленому порядку		50,0	Власні кошти	1-й- 2-й кв. 2018 р.
5	Підготовка родовища до розробки: - проходка в'їзних, розрізних траншей та утворення площадок першочергової відробки; - проходження гірничих виробок - буріння та облаштування свердловин*;			Власні кошти	2-й кв. 2018 р.
6	Початок видобування (м3 гірничої маси на рік)	1000,0	1000,0	Власні кошти	3-й кв. 2018 р.
7	Вихід на проектну потужність кар'єру (м3 гірничої маси на рік)	12469,0	2537,0	Власні кошти	2022 р.

*для нафтогазоносних родовищ

В.о. начальника начальника Управління
надрокористування та міжнародного
співробітництва, заступника директора
Департаменту державного геологічного

Надрокористувач