




Державна служба геології та надр України



СПЕЦІАЛЬНИЙ ДОЗВІЛ на користування надрами

Регістраційний номер

№ 4942

Дата видачі

від 03 грудня 2018 року

Підстава надання:

1. Протокол проведення аукціону з продажу спеціального дозволу на користування надрами від 09.08.2018 № 1
2. Договір купівлі-продажу на аукціоні спеціального дозволу на користування надрами від 09.08.2018 № 1/1-18

(дата прийняття та номер наказу Держгеонадр, протоколу Миттєвдовою комісією з організації укладення та виконання угод про розподіл продукції або протоколу аукціонного комітету та договору купівлі-продажу)

Вид користування надрами відповідно до статті 14 Кодексу України про надра, статті 13 Закону України «Про нафту і газ» та пункту 5 Порядку надання спеціальних дозволів на користування надрами

геологічне вивчення, у тому числі дослідно-промислова розробка

Мета користування надрами:

геологічне вивчення, у тому числі дослідно-промислова розробка мінеральних природних столових вод, затвердження запасів ДКЗ України

Відомості про ділянку надр (геологічну територію відповідно до державного балансу запасів корисних копалин України), що надається у користування:

назва родовища

Ділянка надр біля с.Яруга, де розташоване джерело "Білий Камінь"

Географічні координати:

	джерело
ПШ	48°20'38"
СхД	28°02'02"

місцеві назви:

Вінницька обл., Могилів-Подільський р-н

(область, район, населений пункт)

прим'язка та місцевості відповідно до адміністративно-територіального устрою України:

0,35 км на північний захід від північної околиці с.Яруга

(напрямок, відстань від найближчого населеного пункту, залізничної станції, природоохоронних об'єктів)

площа

(зазначається в одиницях виміру)

Обмеження щодо глибини використання (у разі потреби)

мінеральні природні столові води

Вид корисної копалини відповідно до переліку корисних копалин загальнодержавного та місцевого значення, затвердженого постановою Кабінету Міністрів України від 12 грудня 1994 р. № 827

Загальний обсяг запасів (ресурсів) на час надання спеціального дозволу на користування надрами (основні, супутні):

(робочий опис, категорія, обсяг)

Ступінь освоєння надр:

не розробляється

(розробляється, не розробляється)

Відомості про затвердження (апробацію) запасів корисної копалини (зазначається у разі видобування)

(дата складення, номер протоколу, найменування органу)

Джерело фінансування робіт, які планує виконати надрокористувач під час користування надрами

недержавні кошти

(державні або недержавні кошти)

Особливі умови:

1. Виконання умов Мінприроди - наказ від 29.11.2017 № 451, протокол засідання Комісії з питань погодження надання надр у користування Мінприроди України від 29.11.2017 № 33, лист від 20.02.2018 № 5/4-11/1829-18.
2. Розробити проект зони санітарної охорони.
3. Своєчасна і в повному обсязі сплата обов'язкових платежів до Державного бюджету згідно з чинним законодавством.
4. Обов'язкова передача в установленому законодавством порядку геологічної інформації, отриманої в процесі робіт, до Держгеонадр протягом трьох місяців після затвердження запасів ДКЗ України.
5. Протягом одного місяця зареєструвати форму 3-гр у Держгеонадрах.
6. Щорічна звітність перед Держгеонадрами щодо дослідно-промислової розробки згідно з формою 7-гр.

Відомості про власника:

ТОВАРИСТВО З ОБМЕЖЕНОЮ ВІДПОВІДАЛЬНІСТЮ

«БАГАТСТВА ДОБРИХ СПРАВ»

КОД 40077550

24062, ВІННИЦЬКА ОБЛАСТЬ, СЕЛО ЯРУГА, ВУЛИЦЯ МИРУ, БУДИНОК 11

(найменування юридичної особи, яка входить до складу СТДПОВ або підприємств, ін.з. по банківській фізичній особі – підприємств, ідентифікаційний номер, місце реєстрації)

Відомості про погодження надання спеціального дозволу на користування надрами:

**Вінницька обласна рада – рішення від 20.12.2017 № 562,
Мінприроди – наказ від 29.11.2017 № 451, протокол засідання Комісії з питань погодження надання надр у користування Мінприроди України від 29.11.2017 № 451, лист від 20.02.2018 № 5/4-11/1829-18.**

(найменування органу, який погодив надання дозволу, дата прийняття рішення, номер документа про погодження)

Строк дії спеціального дозволу на користування надрами (кількість років)

5 (п'ять) років

(цифрами та словами)

Угода про умови користування ділянкою надр є повід'єною частиною спеціального дозволу на користування надрами і визначає умови користування ділянкою надр

Від 03 грудня 2018 № 4942

(дата складення та номер угоди про умови користування надрами)

Особа, уповноважена підписати спеціальний дозвіл на користування надрами:

**Заступник директора
Департаменту – начальник відділу з надання надр у користування
Департаменту дозвільної та міжнародної діяльності**

(ініціали та прізвище)



Додаток до спеціального дозволу на користування надрами, наданого з метою геологічного вивчення, в тому числі дослідно-промислової розробки родовищ корисних копалин загальнодержавного значення мінеральних природно-столових вод ділянки надр біля с.Яруга, де розташоване джерело «Білий камінь»

№ 4942 від «03» грудня 2018 року

Угода № 4942
про умови користування надрами
з метою геологічного вивчення, в тому числі дослідно-промислової розробки родовищ
корисних копалин загальнодержавного значення
м. Київ 03 грудня 2018
(дата укладення)

Державна служба геології та надр України, в особі заступника директора Департаменту
нагляду за надрами та управління надрами
Держгеонадра
Тимошенко Ігоря Васильовича

який(а) діє на підставі казаків Держгеонадра від 21.05.2018 №176 та
Держгеонадра від 10.05.2018 №20

(далі - Держгеонадра) з однієї
сторони та Товариство з обмеженою відповідальністю «Багатства добрих справ», зареєстроване Могилів-Подільською районною державною адміністрацією 21 жовтня 2015 року за № 1 178 102 0000 001229, в особі директора Спринчука Володимира Андрійовича, який діє на підставі Статуту (далі - Надрокористувач), з іншої сторони (далі разом - Сторони, а кожну окремо - Сторона) уклали цю Угоду про умови користування надрами з метою геологічного вивчення, в тому числі дослідно-промислової розробки родовищ корисних копалин загальнодержавного значення (далі - Угода), яка є невід'ємною частиною спеціального дозволу на користування надрами від «03» грудня 2018 року № 4942 (далі - Дозвіл), нижчевикладене.

1. Предмет Угоди

1.1. Держгеонадра надає Надрокористувачу право тимчасового користування ділянкою надр з метою геологічного вивчення, в тому числі дослідно-промислової розробки родовищ корисних копалин загальнодержавного значення, а Надрокористувач зобов'язується виконувати та дотримуватись умов користування ділянкою надр, передбачених Дозволом, цією Угодою та нормами діючого законодавства.

2. Відомості про ділянку надр, яка надана в користування

2.1. Місцезнаходження ділянки надр: північно-західна околиця с.Яруга Могилів-Подільського району Вінницької області.

2.2. Просторові межі ділянки надр, яка є предметом цієї Угоди, ступінь геологічного вивчення та освоєння об'єкта надрокористування, відомості про затвердження (апробація) запасів вуглеводнів та загальна кількість їх запасів на час надання Дозволу вказують:

Надрокористувачем у характеристиці ділянки надр, яка є Додатком 1 та невід'ємною частиною цієї Угоди.

3. Умови користування ділянкою надр, яка надана в користування

3.1. Умови користування надрами, види, обсяги, джерело фінансування та строки виконання Надрокористувачем робіт з метою геологічного вивчення, в тому числі дослідно-промислової розробки родовищ корисних копалин загальнодержавного значення мінеральних природних столових вод протягом строку дії Дозволу визначаються в Програмі робіт з геологічного вивчення, в тому числі дослідно-промислової розробки родовищ корисних копалин загальнодержавного значення, яка підписується Сторонами, є Додатком 2 та невід'ємною частиною цієї Угоди (далі – Програма робіт).

3.2. Програма робіт в цілому або окремі її показники, у разі потреби можуть змінюватися та/або доповнюватися за взаємною згодою Сторін у межах дії Дозволу та цієї Угоди.

3.3. Сторона, яка ініціює внесення змін та/або доповнень до Програми робіт, зобов'язана надати іншій Стороні відповідні письмові обґрунтування та підтверджуючі документи.

3.4. Сторона, яка одержала від іншої Сторони письмові обґрунтування з підтверджуючими документами та пропозиції щодо внесення змін та/або доповнень до Програми робіт зобов'язана в місячний термін надати іншій Стороні письмову вмотивовану відповідь щодо прийняття пропозицій щодо внесення змін та/або доповнень до Програми робіт.

3.5. Строк виконання робіт з метою геологічного вивчення, в тому числі дослідно-промислової розробки родовищ корисних копалин загальнодержавного значення може бути продовжений за умови продовження строку дії Дозволу та цієї Угоди, із внесенням відповідних змін до Програми робіт.

3.6. Особливі умови користування надрами визначаються в Дозволі та цією Угодою і є обов'язковими до виконання Надрокористувачем.

4. Права Сторін на геологічну інформацію про надра

4.1. Використання та розпорядження Сторонами геологічною інформацією про надра здійснюється в порядку визначеному законодавством.

4.2. Геологічна інформація про надра, створена (придбана) за рахунок коштів державного бюджету є державною власністю.

4.3. Геологічна інформація про надра, створена (придбана) за рахунок коштів державного бюджету, надається Надрокористувачу на праві користування та володіння без права розпорядження на договірній основі в порядку визначеному законодавством.

4.4. Геологічна інформація про надра, створена (придбана) Надрокористувачем під час дії Дозволу за власні кошти, є його власністю. Про передачу права власності або права користування геологічною інформацією Надрокористувач повідомляє уповноважений орган в порядку визначеному законодавством.

5. Інші права та обов'язки Сторін

5.1. Держгеонадра має право:

5.1.1 витребувати у Надрокористувача звітні дані та інформацію про виконання цієї Угоди;

5.1.2 видавати та направляти Надрокористувачу в межах своєї компетенції відповідні приписи, розпорядження та/або повідомлення;

5.1.3 здійснювати відповідно до діючого законодавства державний геологічний контроль за раціональним і ефективним використанням надр Надрокористувачем;

5.1.4 притягувати Надрокористувача відповідно до діючого законодавства і умов цієї Угоди до відповідальності, в тому числі, тимчасово зупиняти дію Дозволу або припиняти право користування надрами шляхом анулювання Дозволу в порядку визначеному законодавством;

5.1.5 в установленому законодавством порядку вживати заходів до припинення всіх видів робіт з геологічного вивчення та використання надр, що проводяться Надрокористувачем з порушенням стандартів та правил і можуть спричинити псування родовищ, істотне зниження ефективності робіт або призвести до значних збитків, в тому числі якщо роботи ведуться з застосуванням методів і способів, що негативно впливають на стан надр, призводять до

забруднення навколишнього природного середовища або шкідливих наслідків для здоров'я населення, а також в інших випадках, передбачених законодавством України;

5.1.6 у встановленому законодавством порядку вживати заходів до зупинення діяльності підприємств, установ та організацій, що здійснюють використання надр без спеціальних дозволів на користування або з порушенням умов, передбачених такими дозволами;

5.1.7 направляти матеріали щодо виявлених порушень в інші уповноважені державні органи для проведення контрольних дій і перевірок, притягнення Надрокористувача до відповідальності та/або вжиття заходів реагування відповідно до компетенції.

5.2. Держгеонадра зобов'язана:

5.2.1 своєчасно розглядати звернення Надрокористувача;

5.2.2 своєчасно розглядати отримані від Надрокористувача програми, плани, звіти та інші документи, які необхідні для виконання робіт, визначених цією Угодою.

5.3. При виконанні робіт відповідно до умов цієї Угоди Надрокористувач зобов'язаний

5.3.1 У встановленому порядку зареєструвати роботи і дослідження, пов'язані геологічним вивченням, в тому числі дослідно-промисловою розробкою родовищ корисних копалин загальнодержавного значення;

5.3.2 приступити до проведення робіт на визначеній ділянці надр не пізніше ніж через (два) роки з моменту початку строку дії Дозволу

5.3.3 забезпечувати повноту геологічного вивчення, охорону надр та довкілля в межах ділянки надр, наданої в користування, а також забезпечувати приведення порушених земельних ділянок, придатних для використання за призначенням, або придатних для подальшого їх використання у суспільному виробництві відповідно до Програми робіт;

5.3.4 підготувати звіт про результати геологічного вивчення, (довивчення) на ділянці надр та забезпечити в установленому законодавством порядку подання документів на затвердження оцінки запасів корисних копалин не пізніше ніж за 3 місяці до дня закінчення строку дії Дозволу

5.3.5 проводити роботи у терміни та в межах, зазначених у Програмі робіт;

5.3.6 дотримуватися вимог законодавства України, чинних стандартів, правил, норм виконання робіт, пов'язаних з користуванням надрами;

5.3.7 допускати уповноважених посадових осіб Держгеонадр для здійснення заходів державного геологічного контролю в порядку та на підставах визначених чинним законодавством України;

5.3.8 відшкодовувати збитки, заподіяні підприємствам, установам, організаціям громадянам та довкіллю;

5.3.9 відшкодовувати у встановленому порядку власникам землі та землекористувачам збитки та втрати, завдані внаслідок користування земельними ділянками відповідно до мети користування надрами визначеної Дозволом;

5.3.10 використовувати надра відповідно до мети, для якої їх було надано;

5.3.11 забезпечувати безпеку людей, майна та навколишнього природного середовища;

5.3.12 дотримуватися вимог та умов, передбачених Дозволом та цією Угодою;

5.3.13 надавати в установленому порядку Держгеонадрам інформацію щодо користування надрами;

5.3.14 при виконанні робіт передбачених Дозволом та цією Угодою застосовувати прогресивні технології і техніку, що забезпечують повне, комплексне і раціональне вивчення надр;

5.3.15 зберігати розвідувальні гірничі виробки і свердловини, які можуть бути використані при розробці родовищ та в інших цілях, і ліквідувати у встановленому порядку виробки і свердловини, які не підлягають подальшому використанню;

5.3.16 зберігати геологічну і виконавчо-технічну документацію, зразки гірських порід і руд дублікатів проб корисних копалин, які можуть бути використані при подальшому вивченні та використанні надр;

5.3.17 дотримуватися протипожежної безпеки на родовищі та нести за неї персональну відповідальність;

5.3.18 зупинити виконання на наданій йому у користування ділянці надр цільових робіт передбачених Дозволом, після зупинення дії Дозволу та після його анулювання;

5.3.19 у разі зупинення дії Дозволу проводити на ділянці надр роботи, пов'язані і запобіганням виникненню аварійної ситуації або усуненням її наслідків, а також виконувати заходи, спрямовані на усунення порушень, що стали підставою для зупинення дії Дозволу;

5.3.20 забезпечити раціональне комплексне вивчення, використання і охорону надр згідно з цією Угодою та Програмою робіт;

5.3.21 створити безпечні для працівників і населення умови проведення робіт, пов'язаних з користуванням ділянкою надр отриманою з метою геологічного вивчення, в тому числі дослідно-промислової розробки вуглеводнів;

5.4. При ліквідації робіт відповідно до умов цієї Угоди Надрокористувач зобов'язаний:

5.4.1 провести та здійснити фінансування ліквідаційних робіт відповідно до затвердженого в установленому порядку Проекту робіт;

5.4.2 у випадку повної або часткової ліквідації чи консервації гірничодобувного об'єкта гірничі виробки привести у стан, який гарантує безпеку людей, майна і навколишнього природного середовища, а в разі консервації - зберегти родовища та гірничі виробки на весь період консервації;

5.4.3 здійснювати за погодженням з органами державного гірничого нагляду та іншими заінтересованими органами у порядку встановленому законодавством ліквідацію і консервацію гірничодобувних об'єктів або їх ділянок.

5.5. Надрокористувач має право:

5.5.1 здійснювати на наданій йому ділянці надр геологічне вивчення, в тому числі дослідно-промислову розробку родовищ корисних копалин загальнодержавного значення та інші роботи згідно з умовами Дозволу та цієї Угоди;

5.5.2 розпоряджатися видобутими корисними копалинами в порядку визначеному законодавством України;

5.5.3 вести, припиняти свою діяльність на отриманій в користування ділянці надр на умовах, визначених Дозволом, цією Угодою та законодавством України;

5.5.4 при виконанні робіт відповідно до Дозволу та умов цієї Угоди залучати на підрядних умовах виконавців окремих видів робіт, які мають технічні можливості, що відповідають вимогам чинного законодавства.

5.6 Надрокористувач несе відповідальність за дотриманням залученими виконавцями умов Дозволу та умов користування надрами відповідно до вимог чинного законодавства.

6. Контроль за виконанням умов користування надрами та положень цієї Угоди

6.1. Контроль за виконанням умов користування надрами відповідно до діючого законодавства та положень цієї Угоди, здійснюється незалежно кожною із Сторін.

6.2. Надрокористувач при проведенні робіт здійснює різні види виробничого контролю, а також здійснює контроль за виконанням та якістю робіт, які проводить залучений виконавець.

6.3. Держгеонадра проводить заходи державного геологічного контролю за виконанням умов користування надрами та положень цієї Угоди в межах повноважень відповідно до діючого законодавства.

6.4. Держгеонадра за результатами проведених нею заходів геологічного контролю безпосередньо або за поданням Мінприроди з підстав, передбачених Законом України "Про оцінку впливу на довкілля", центральних органів виконавчої влади, що реалізують державну політику у сфері здійснення державного гірничого нагляду, епідеміологічного нагляду (спостереження), державного нагляду (контролю) за додержанням вимог законодавства у сфері охорони навколишнього природного середовища, органів місцевого самоврядування, органів ДФС у разі порушення Надрокористувачем умов користування надрами має право:

6.4.1 зупинити дію Дозволу у випадках передбачених пунктом 22 Порядку надання спеціальних дозволів на користування надрами затвердженого постановою Кабінету Міністрів України від 30.05.2011 № 615 (далі Порядок) та в інших випадках, передбачених законодавством.

6.4.2 припинити право користування надрами шляхом анулювання Дозволу у випадках передбачених пунктом 23 Порядку та в інших випадках, передбачених законодавством;

6.4.3 звернутися з позовом до адміністративного суду з метою припинення всіх видів робіт із використання надр, що проводяться з порушенням стандартів та правил і можуть

спричинити псування родовищ, істотне зниження ефективності робіт або призвести до значні збитків, а також вживати заходів до зупинення діяльності підприємств, установ та організацій що здійснюють використання надр без спеціальних дозволів на користування надрами або порушенням умов, передбачених такими дозволами.

6.5. Дія Дозволу поновлюється Держгеонадрами за умови усунення Надрокористуваче причин, що призвели до зупинення його дії.

6.6. Надрокористувач має право оскаржити в судовому порядку накази Держгеонадр про зупинення та припинення права користування ділянкою надр шляхом анулювання Дозволу.

6.7. Держгеонадра продовжує строк дії Дозволу за умови надання Надрокористуваче позитивного висновку спеціалізованого державного геологічного підприємства, установи організації, що належать до сфери управління Держгеонадр, за результатами проведення державної експертизи звітів щодо геологічних матеріалів.

7. Інформування Сторін. Щорічна звітність

7.1. Надрокористувач зобов'язаний щороку подавати до Держгеонадр інформацію щодо стану виконання Програми робіт за формою встановленою законодавством та надавати відповідні пояснення з питань, що віднесені до компетенції Держгеонадр.

7.2. Держгеонадра зобов'язана своєчасно інформувати Надрокористувача з питань, які віднесені до його компетенції і виникають стосовно виконання умов Дозволу та положень цієї Угоди.

8. Конфіденційність

8.1. Уся інформація, отримана чи придбана Сторонами в процесі виконання робіт, є конфіденційною. Порядок і умови користування інформацією, встановлюється власником інформації відповідно до чинного законодавства.

8.2. Вимоги конфіденційності, передбачені статтею 8.1. цієї Угоди, залишаються в силі після припинення строку дії цієї Угоди, якщо інше не передбачено чинним законодавством.

8.3. Конфіденційність цієї Угоди не поширюється на умови, врегульовані чинним законодавством України, та щодо органів, які здійснюють контроль за їх виконанням.

8.4. Не є порушенням конфіденційності цієї Угоди надання відомостей, документів та інформації контролюючим, судовим, державним органам у випадках, передбачених чинним законодавством.

9. Обставини непереборної сили

9.1. Невиконання або неналежне виконання зобов'язань за цією Угодою є виправданим і не спричиняє відповідальності у тому разі, якщо таке невиконання чи неналежне виконання є наслідком випадку або обставин непереборної сили, які виникли після укладення цієї Угоди, перебувають поза межами контролю Сторін, та які Сторони не могли ані передбачити, ані попередити розумними заходами.

9.2. Під випадком Сторони розуміють надзвичайну подію, яка не носить характеру невідвратної, однак є непередбачуваною і раптовою для Сторін, а саме: акти або дії органів державного управління, рішення органів місцевого самоврядування, зміни в законодавстві України за умови, що дані обставини безпосередньо вплинули на своєчасне виконання зобов'язань Сторони. Під обставинами непереборної сили Сторони розуміють повінь, пожежу, землетрус та інші стихійні лиха, оголошену та неоголошену війну, воєнні дії, загрозу війни, терористичний акт, блокаду, революцію, заколот, повстання, масові заворушення та інші події, що не залежать від волі Сторін.

9.3. При настанні обставин, зазначених у пункті 9.1., Сторона, яка опинилася під їх впливом, повинна в розумний строк, але не пізніше ніж через 7 календарних днів з дня їх виникнення, без затримки повідомити про це іншу Сторону та надати протягом 60 календарних днів документи, що підтверджують їх настання. Повідомлення повинно містити інформацію про характер обставин і, якщо можливо, оцінку їх впливу на можливість виконання стороною своїх зобов'язань за цим Договором та примірний графік виконання зобов'язань.

9.4. Після повідомлення про виникнення обставин непереборної сили Сторони, найкоротший термін, проводять зустріч (у разі необхідності) з метою прийняття спільної рішення щодо подальшого виконання умов цієї Угоди.

9.5. Після припинення обставин, зазначених у пункті 9.1., Сторона, що опинилася під впливом обставин непереборної сили, повинна без затримки, але не пізніше ніж через календарних днів з дня припинення, повідомити про це іншу Сторону у письмовій формі. Повідомлення повинно містити термін, в який передбачається виконати зобов'язання за цієї Угодою.

9.6. Факт настання обставин непереборної сили повинен бути підтверджено документально компетентним органом (сертифікат торгово-промислової палати).

В разі відсутності підтвердження Сторона, яка не виконала свої зобов'язання, несе відповідальність в повному обсязі відповідно до вимог законодавства.

10. Використання українського потенціалу

10.1. У процесі надрокористування на ділянці надр, Надрокористувач використовуватиме обладнання, механізми, засоби, приладдя, устаткування та ін. переважно вітчизняних виробників (в тому числі послуги) тією мірою, у якій їх ціни та якість, порівняно зі світовими цінами та якістю, будуть технічно, технологічно й економічно доцільними, та не призводитимуть до зниження рівня виробництва та екологічної безпеки.

11. Набуття чинності, зміни, розірвання та припинення Угоди

11.1. Ця Угода набирає чинності з дня реєстрації Дозволу та припиняє свою дію з моменту припинення права користування надрами шляхом анулювання Дозволу або закінчення строку дії Дозволу.

11.2. Дія цієї Угоди автоматично зупиняється, в частині виконання робіт, передбачених Дозволом у випадку його зупинення та поновлюється у разі поновлення дії Дозволу.

11.3. У разі продовження строку дії Дозволу Сторони в установленому порядку вносять зміни до Програми робіт та до цієї Угоди шляхом укладання додаткової угоди.

11.4. Якщо інше прямо не передбачено цією Угодою або чинним в Україні законодавством, внесення змін та доповнень до цієї Угоди здійснюється в порядку встановленому законодавством України шляхом укладання додаткових угод до цієї Угоди, які стають дійсними після їх письмового оформлення Сторонами та підписання уповноваженими особами Сторін.

11.5. Одностороння відмова від виконання умов цієї Угоди повністю або частково не допускається. Право односторонньої відмови від цієї Угоди надається Держгеонадрам у випадку припинення права користування надрами шляхом анулювання Дозволу.

11.6. Кожна Сторона підтверджує, що обидва примірники цієї Угоди підписані від її імені особою, яка має право вчиняти юридичні дії від імені відповідної юридичної (фізичної особи підприємця) особи. Кожна Сторона гарантує, що нею виконані усі умови і формальності передбачені її установчими документами, щодо прийняття органами управління рішення про погодження і підписання цієї Угоди, а особа, яка підписала цю Угоду, має для цього достатній обсяг повноважень. Жодна із Сторін не може посилатися у спорі з другою Стороною на обмеження представництва особи, яка підписала цю Угоду від її імені, або на недостовірність відомостей щодо представництва.

11.7. Сторони несуть повну відповідальність за правильність вказаних ними у цій Угоді реквізитів, а у випадку зміни: реквізитів, юридичної чи фактичної адреси, назви, установчих документів, Сторона, у якій відбулася така зміна, повинна повідомити про це іншу Сторону строки та в порядку визначеному законодавством України. У разі неповідомлення Сторони несуть ризик настання пов'язаних із ним несприятливих наслідків.

11.8. Усі правовідносини, що виникають з цієї Угоди або пов'язані із нею, у тому числі пов'язані із дійсністю, укладенням, виконанням, зміною та припиненням цієї Угоди, тлумаченням її умов, визначенням наслідків недійсності або порушення Угоди, регулюються цією Угодою та відповідними нормами чинного законодавства України.

11.9. Ця угода складена українською мовою у двох автентичних примірниках, які мають однакову юридичну силу, по одному примірнику для кожної із Сторін.

12. Додатки до Угоди

- 12.1. Невід'ємною частиною цієї Угоди є:
- Додаток 1 - Характеристика ділянки надр;
 - Додаток 2 - Програма робіт.

13. Юридичні адреси, реквізити та підписи Сторін

**Державна служба
геології та надр України**

03057, м. Київ,
вул. Антона Цедіка, 16
ЄДРПОУ 37536031
тел. (044) 536-13-20

Надрокористувач


повне найменування: Товариство з обмеженою
відповідальністю «Багатства добрих справ»

юридична адреса:
24062, Вінницька область, Могилів-
Подільський район, село Яруга, вулиця
Миру, будинок 11.

ЄДРПОУ 40077550
тел. +38096 9813272

Директор ТОВ
«Багатства добрих справ»
Спринчук В. А.

(підпис)



Додаток 1
до Угоди про умови користування
надрами з метою геологічного
вивчення родовищ корисних копалин
від «03» зверну 2018 №4942

ХАРАКТЕРИСТИКА ділянки мінеральних природних столових вод біля с.Яруга, де розташоване джерело «Білий Камінь»

Ділянка мінеральних природних столових вод біля с.Яруга, розташована на північно-західній околиці с.Яруга Могилів-Подільського району Вінницької області.

Географічні координати кутових точок водозабірної споруди – джерела «Білий Камінь»: ПнШ 48° 20' 38" СхД 28° 02' 02".

Згідно досліджень ДУ «Український НДІ медичної реабілітації і курортології» МОЗ України, підземні води, які каптує джерело «Білий Камінь», відповідають вимогам ДСТУ 878-93 «Води мінеральні фасовані. Технічні умови» і можуть бути використані для фасування як мінеральні природні столові води (протокол засідання вченої ради №23 від 24.09.2013 р.).

Геологічне вивчення ділянки надр біля с.Яруга, де розташоване джерело «Білий Камінь», раніше не здійснювалося, запаси підземних вод не оцінювалися.

Ділянка розташована на малоцінних землях (кам'янисті місця, чагарники та ін.), що не використовуються, вільна від споруд, комунікацій, охоронних об'єктів.

Водозабір представлений джерелом "Білий камінь". Джерело низхідне, розташоване в підніжжі лівого схилу долини річки Оленок на відстані 0,35 км вгору по течії від околиці с.Яруга, на висоті 102м над рівнем моря, під високою кручею, складеною кремнистою крейдою.

Вихід джерела приурочений до контакту венду і товщі сеноманських відкладів. У відслоненні (близько 40 метрів висотою), розташованому над виходом джерела зверху до низу виходять: трепели з жовнами кременів; масивний шар кремнистої крейди, шар іоцерамових вапняків з домішками глауконітового піску; шар глауконітового піску, що залягає на розмитій поверхні водотривких аргілітів, а ближче до тальвегу долини р.Оленок — на пісковиках бернашівської свити і пісковиках, алевролітах і аргілітах лядовських шарів венду.


Джерело живиться за рахунок атмосферних опадів, що фільтруються на ділянках долин, річок і балок, де під алювієм залягають сеноманські відклади.

Територія має невеликий ухил в бік тальвегу р.Оленок, вкритий трав'янистою рослинністю, і є фактичним місцем переходу схилу долини річки в дно долини р.Оленок. Відстань від джерела до річки 30м.

Нисхідний вихід джерела каптований бетонною криницею. В стінці криниці є отвір через який металевою трубою довжиною близько 5 м надлишок води скидається в струмок, утворений джерелом "Білий камінь".

Надрокористувач

Директор ТОВ
«Багатства добрих справ»
Спринчук В.А.


(підпис)

Додаток 2


до Угоди про умови користування надрами з метою геологічного вивчення, в тому числі дослідно-промислової розробки родовищ корисних копалин загальнодержавного значення
від «03» грудня 2018 №4942

ПРОГРАМА РОБІТ

з геологічного вивчення, в тому числі дослідно-промислової розробки родовищ корисних копалин загальнодержавного значення ділянки мінеральних природних столових вод біля с.Яруга Могилів-Подільського району Вінницької області

№ п/п	Види робіт та витрат	Обсяги робіт	Джерело фінансування	Строк проведення робіт
1	Отримання спеціального дозволу на користування надрами	1	власні кошти	IV кв. 2018
2	Складання проектно-кошторисної документації попередньої та детальної розвідки	1	власні кошти	I-IV кв. 2019
3	Буріння пошукових свердловин: встановлення загальних закономірностей геологічної будови родовища, визначення перспектив ліцензійної площі, встановлення прогнозних ресурсів корисних копалин; буріння розвідувальних свердловин: оконтурення родовища, деталізація особливостей геологічної будови, вивчення якісних і кількісних параметрів корисної копалини, обґрунтування підрахунку запасів	згідно проекту	власні кошти	I кв. 2020 - II кв. 2021
4	Комплекс геологорозвідувальних робіт: геологічне обслуговування бурових робіт, відбір проб із керну свердловин, гамма-каротаж свердловин, гідрогеологічні дослідження	згідно проекту	власні кошти	I кв. 2020 - II кв. 2021
5	Складання проекту дослідно-промислової розробки	1	власні кошти	I-II кв. 2020
6	Дослідно-промислова розробка	згідно проекту	власні кошти	II кв. 2020- I кв. 2023
7	Лабораторні роботи: проведення фізико-механічних досліджень, визначення петрографічного і хімічного складу; лабораторні і технологічні випробування: проведення фізико-механічних досліджень кернових проб за повною і скороченою програмами, випробування сировини, петрографічні, хімічні і спектральні аналізи, радіаційно-гігієнічна оцінка сировини	згідно проекту	власні кошти	IV кв. 2020- I кв. 2023
8	Камеральні роботи: складання геологічного звіту, підготовка матеріалів і складання ТЕО постійних кондицій	згідно проекту	власні кошти	I-II кв. 2023
9	Затвердження запасів корисної копалини у ДКЗ України	1	власні кошти	II кв. 2023

Надрокористувач



(Signature)
(підпис)