



## ДЕРЖАВНА СЛУЖБА ГЕОЛОГІЇ ТА НАДР УКРАЇНИ

### НАКАЗ

«21» Травня 2020 р.

м. Київ

№ 173

*Про затвердження Примірного договору купівлі-продажу вторинної (обробленої) геологічної інформації*

Відповідно до підпункту 23 пункту 4 Положення про Державну службу геології та надр України, затвердженого постановою Кабінету Міністрів України від 30.12.2015 № 1174, пункту 13 Порядку надання спеціальних дозволів на користування надрами, затвердженого постановою Кабінету Міністрів України від 30.05.2011 № 615 (в редакції постанови Кабінету Міністрів України від 19.02.2020 р. № 124) та Порядку розпорядження геологічною інформацією, затвердженого постановою Кабінету Міністрів України від 07.11.2018 № 939

### НАКАЗУЮ:

1. Затвердити Примірний договір купівлі-продажу вторинної (обробленої) геологічної інформації, що додається.
2. Департаменту бухгалтерського обліку, звітності, забезпечення діяльності та управління майном забезпечити реєстрацію у відповідному журналі договорів купівлі-продажу вторинної (обробленої) геологічної інформації, зберігання укладених договорів та актів прийому-передачі геологічної інформації.
3. Управлінню геології забезпечити контроль за виконанням умов укладених договорів.
4. Державному науково-виробничому підприємству «Державний інформаційний геологічний фонд України» забезпечити ведення обліку геологічної інформації, наданої у користування.
5. Визнати таким, що втратив чинність, наказ Держгеонадра від 29.09.2011 № 92 «Про затвердження Примірного договору купівлі-продажу геологічної інформації та делегування повноважень».
6. Контроль за виконанням цього наказу залишаю за собою.

Голова


Роман ОПИМАХ

**Погоджено:**


Начальник Управління геології

  
\_\_\_\_\_  
С.В. Касянчук

Директор Юридичного  
департаменту

  
\_\_\_\_\_  
С.М. Губа

Директор Департаменту  
бухгалтерського обліку, звітності,  
забезпечення діяльності та управління  
майном

  
\_\_\_\_\_  
І.С. Мельниченко

В.о. Головного спеціаліста з питань  
запобігання та виявлення корупції

  
\_\_\_\_\_  
Н.Г. Цимбал



**Примірний договір № \_\_\_\_\_  
купівлі-продажу вторинної (обробленої)  
геологічної інформації**

м. Київ

« \_\_\_\_\_ » \_\_\_\_\_ рік

**Державна служба геології та надр України**, в особі \_\_\_\_\_, який діє на підставі \_\_\_\_\_ (далі – Продавець), з одного боку та \_\_\_\_\_, в особі директора \_\_\_\_\_, що діє на підставі \_\_\_\_\_ (далі – Покупець), з іншого боку, разом іменовані «Сторони», уклали цей Договір купівлі-продажу права на користування геологічною інформацією (далі – Договір) про наведене нижче:

**1. Предмет договору**

1.1. Продавець продає, а Покупець купує вторинну (оброблену) геологічну інформацію, як компенсацію витрат держави за проведені геологорозвідувальні роботи, відповідно до п.10 Порядку розпорядження геологічною інформацією, затвердженого постановою Кабінету Міністрів України від 07.11.2018 р. № 939 (геологічний звіт: \_\_\_\_\_),


по \_\_\_\_\_ родовищу (ділянці) \_\_\_\_\_, яке(а) розташоване(а) в \_\_\_\_\_ районі \_\_\_\_\_ області, за ціною і в обсязі, наведеному у Додатку № 1, який є невід'ємною частиною цього Договору.

**2. Ціна Договору**

2.1. Згідно з експертним висновком від \_\_\_\_\_ № \_\_\_\_\_, який складений Державним науково-виробничим підприємством «Державний інформаційний геологічний фонд України», вартість вторинної (обробленої) геологічної інформації відповідно до Методики визначення вартості геологічної інформації, отриманої за рахунок коштів державного бюджету, затвердженої постановою Кабінету Міністрів України від 10.12.2008 № 1075 складає – \_\_\_\_\_ гривень (сума прописом грн. 00 коп.), у т.ч. ПДВ \_\_\_\_\_ грн.

**3. Права та обов'язки Сторін**

3.1. Продавець та Покупець зобов'язані виконувати цей Договір належним чином та у повному обсязі.



3.2. Покупець не має права передавати свої права за цим Договором іншим особам (не може відступати права вимоги за цим Договором).

3.3. Придбана вторинна (оброблена) геологічна інформація, не надає право Покупцю розпоряджатися цією інформацією.

#### **4. Порядок проведення розрахунків**

4.1. Оплата компенсації витрат держави за проведені геологорозвідувальні роботи у вигляді вартості вторинної (обробленої) геологічної інформації здійснюється Покупцем у тридцятиденний термін з дати підписання Сторонами цього Договору.

4.2. Оплата Покупцем здійснюється шляхом попередньої оплати у розмірі 100 відсотків вартості геологічної інформації. Кошти перераховуються на поточний розрахунковий рахунок Продавця.

#### **5. Порядок прийому-передачі**

5.1. Передача вторинної (обробленої) геологічної інформації, здійснюється шляхом підписання Акту прийому-передачі протягом двадцяти днів з дати оплати Покупцем вартості вторинної (обробленої) геологічної інформації згідно пунктів 2.1. та 4.1. цього Договору.

5.2. Вторинна (оброблена) геологічна інформація передається належним чином уповноваженому представнику Покупця Державним науково-виробничим підприємством «Державний інформаційний геологічний фонд України» у вигляді копій геологічних звітів на електронних носіях за адресою: м. Київ, вул. Антона Цедіка, 16.

5.3. Вартість послуг по копіюванню геологічних звітів визначається Державним науково-виробничим підприємством «Державний інформаційний геологічний фонд України» за окремим договором на виконання послуг по копіюванню.

#### **6. Конфіденційність**

6.1. Покупець визнає та погоджується з тим, що не має виключних прав на вторинну (оброблену) геологічну інформацію і може ознайомлювати з нею лише тих осіб, які безпосередньо використовують її під час виконання службових обов'язків, та з якими Покупцем укладено угоди про нерозголошення геологічної інформації.


6.2. Покупець зобов'язується запобігати:

- повному чи частковому розголошенню змісту вторинної (обробленої) геологічної інформації;

- ознайомленню з вторинною (обробленою) геологічною інформацією будь-якої іншої особи без письмової згоди на це Продавця.

6.3. Покупець має право розкрити зміст вторинної (обробленої) геологічної інформації без попередньої письмової згоди Продавця виключно:

- якщо вторинна (оброблена) геологічна інформація вже правомірно оприлюднена Продавцем;



- професійному консультанту або компанії, які здійснюють переформатування чи переінтерпретацію геологічної інформації на прохання Покупця за умов, що такий консультант або компанія підпишуть відповідну угоду про конфіденційність з Покупцем про нерозголошення та недопущення використання геологічної інформації в будь-яких інших цілях, окрім як переінтерпретація чи переформатування геологічної інформації на прохання Покупця. Консультант або компанія, які здійснюють переформатування чи переінтерпретацію геологічної інформації, повинні повернути геологічну інформацію одразу ж після закінчення робіт або на вимогу Покупця на будь-якій стадії виконання робіт.

6.4. За порушення умов конфіденційності Покупець несе відповідальність відповідно до законодавства України.

## **7. Відповідальність Сторін**

7.1. За невиконання або неналежне виконання умов цього Договору Сторони несуть відповідальність згідно з законодавством України.

## **8. Порядок вирішення спорів**

8.1. Спори, які виникають під час виконання цього Договору, Сторони вирішують шляхом переговорів.

8.2. Спори, які не можуть бути вирішені Сторонами шляхом переговорів, вирішуються в судовому порядку згідно з законодавством України.

## **9. Термін дії договору**

9.1. Договір вступає в силу з моменту його підписання особами Сторін та діє до повного виконання Сторонами своїх обов'язків за цим Договором.

9.2. Положення статті 6 цього Договору діють без обмеження термінів та зберігають свою силу і після закінчення дії цього Договору.

## **10. Інші положення**


10.1. Пропозиції щодо змін та доповнень до цього Договору можуть вноситися обома Сторонами. Зміни і доповнення вносяться до Договору лише за взаємною згодою Сторін, викладаються у письмовій формі та підписуються представниками Сторін.

10.2. Одностороннє розірвання цього Договору не допускається.

10.3. Договір складено українською мовою у двох примірниках, по одному для кожної зі Сторін, які мають однакову юридичну силу.

## **11. Додатки до договору**

11.1. Невід'ємною частиною цього Договору є:





Додаток 1 – Експертний висновок Державного науково-виробничого підприємства «Державний інформаційний геологічний фонд України»;  
Додаток 2 – Акт прийому-передачі.

## 12. Юридичні адреси та реквізити Сторін

### Продавець:

Державна служба геології та надр  
України

03057, м. Київ, вул. Антона Цедіка, 16

Тел.: (044) 536-13-17

ЄДРПОУ 37536031

Одержувач платежу: Державна служба  
геології та надр України

Банк одержувача: Державна казначейська  
служба України, м. Київ  
МФО 820172

Номер рахунку (IBAN):

UA588201720313261001201078689

Св. № 200007756 ППН 375360326593

Призначення платежу: за купівлю права  
користування геологічною інформацією  
згідно з Договором

№ \_\_\_\_\_ від «\_\_» \_\_\_\_\_ р.

Уповноважена особа

### Покупець:

Назва

адреса

телефон

Номер рахунку (IBAN):

UA

назва банку


ЄДРПОУ 08482599

ППН

Уповноважена особа

\_\_\_\_\_ / \_\_\_\_\_ /

\_\_\_\_\_ / \_\_\_\_\_ /



Додаток 2 до Договору купівлі-продажу  
вторинної (обробленої) геологічної інформації

№ 173 від 21.05.2020 року

**АКТ  
ПРИЙОМУ-ПЕРЕДАЧІ**

м. Київ

« \_\_\_\_\_ » \_\_\_\_\_ рік

**Сторони:**

**Продавець:** Державна служба геології та надр України, в особі \_\_\_\_\_, який діє на підставі \_\_\_\_\_, з одного боку та

**Покупець:** \_\_\_\_\_, в особі директора \_\_\_\_\_, що діє на підставі Статуту, з іншого боку, разом іменовані «Сторони», підписали цей Акт прийому-передачі за Договором купівлі-продажу вторинної (обробленої) геологічної інформації, відповідно № \_\_\_\_\_ від \_\_\_\_\_ року (далі – Договір) про наступне.

1. Продавець отримав, а Покупець сплатив вартість вторинної (обробленої) геологічної інформації як компенсацію витрат держави за проведені геологорозвідувальні роботи, та отримав право на користування вторинною (обробленою) геологічною інформацією згідно з Договором.

2. Вартість вторинної (обробленої) геологічної інформації сплатив як компенсація витрат держави за проведені геологорозвідувальні роботи по \_\_\_\_\_ родовищу (ділянці) \_\_\_\_\_, яке(а) розташоване(а) в \_\_\_\_\_ районі \_\_\_\_\_ області, складає: \_\_\_\_\_ гривень (сума прописом грн. 00 коп.), у т.ч. ПДВ \_\_\_\_\_ грн.

3. Претензій стосовно додержання умов Договору Сторони одна до одної не мають.

**ПІДПИСИ СТОРІН**

**Продавець:**

Державна служба геології та надр  
України

Уповноважена особа

**Покупець:**

Уповноважена особа

\_\_\_\_\_/\_\_\_\_\_/\_\_\_\_\_/\_\_\_\_\_/

