

Державна служба геології та надр України



СПЕЦІАЛЬНИЙ ДОЗВІЛ

на користування надрами

Регістраційний номер

3812

Дата видачі

від 30 грудня 2005 року

Цифрова назва

Наказ від 13.08.2020 № 360 (внесення змін)

(дата прийняття на цьому етапі Держгеонадр, протокол: М.Живий/07/2016/1 з урахуванням складених та виконаних угод про розподіл продукції, акт протоколу аукціонного комітету та договору купівлі-продажу)

Вид користування надрами відповідно до статті 14 Кодексу України про надра, статті 12 Закону України «Про нафту і газ» та пункту 5 Порядку надання спеціальних дозволів на користування надрами

ВИДОБУВАННЯ

Мета користування надрами

видобування незмінених та порушених вивітрянням гранітів та габро-діабазів, придатних для виробництва щебеню будівельного і каменю будівельного, а також для виготовлення щебеневих основ для дорожнього будівництва, відсівів від подрібнення гранітів та габро-діабазів придатні для рекультивациї, благоустрою та планування

Відомості про ділянку надр (геологічну територію відносно до державного балансу запасів корисних копалин України), що надається у користування

назва родовища

Піщільське родовище

Географічні координати

	T1	T2	T3	T4	T5	T6	T7	T8	T9	T10
ПШ	51°19'00"	51°19'01"	51°19'00"	51°18'58"	51°18'57"	51°18'58"	51°18'58"	51°18'57"	51°18'56"	51°18'54"
СМД	27°07'07"	27°07'12"	27°07'13"	27°07'17"	27°07'23"	27°07'29"	27°07'32"	27°07'40"	27°07'40"	27°07'39"
	T11	T12	T13	T14	T15	T16	T17	T18	T19	T20
ПШ	51°18'49"	51°18'47"	51°18'46"	51°18'46"	51°18'47"	51°18'45"	51°18'41"	51°18'41"	51°18'48"	51°18'53"
СМД	27°07'44"	27°07'38"	27°07'38"	27°07'29"	27°07'28"	27°07'19"	27°07'12"	27°07'07"	27°07'04"	27°07'05"

місце знаходження

Рівненська область, Рокитнівський район

(область, район, населений пункт)

прим'язка на місцевості відповідно до адміністративно-територіального устрою України

3,0 км на північний схід від с.г. Томашгород

(відстань вказана від найближчого населеного пункту, зазначеної місцевості, прив'язаної до карт)

площа


30 га

(площа дана за обчисленим вибутом)

Обмеження щодо глибини використання (у разі потреби)

Вид корисної копалини відповідно до переліку корисних копалин загальнодержавного та місцевого значення, затверджених постановою Кабінету Міністрів України від 12 грудня 1994 р. № 827

граніт, габро-діабаз



надавши спеціального дозволу на користування надрами (основні сукупні):

СР-0001-НН-01.01.2020-

кв. А+В+С₁ – 4617,29 (А – 1167,39; В – 1117,7; С₁ – 2332,2) тис. м³

(об'ємна витрата, категорія, обсяг)

Ступінь освоєння надр:

розробляється з 1968 року

(розробляється, не розробляється)

Відомості про затвердження (апробація) запасів корисної копалини (зазначається, у разі відобування)

протокол ДКС України від 02.11.2017 № 4147

(дата складення, номер протоколу, найменування органу)

Джерело фінансування робіт, які проводяться виконавцем надбобудуванням (або чл. державних надр)

неперезабиті

(державні або недержавні кошти)

Особливі умови:

1. Виконання умов:

Державного управління охорони навколишнього природного середовища в Рівненській області (екологічна картка від 24.07.2007 р.);

Територіального управління Державного надзора по Рівненській області – лист від 26.08.2001 № 362.

2. Виконання рекомендацій ДКС України (пункт 4.8 протоколу від 02.11.2017 № 4147).

3. Сплата і в повному обсязі сплата обов'язкових платежів до Державного бюджету згідно з чинним законодавством.

4. Штатна звітність перед Державною службою геології та надр України щодо руху запасів згідно з формою № 5-гр.

5. Щорічний радіаційний контроль видобутої сировини в кар'єрі та продукції з неї на відповідність вимогам АРБУ-97.

6. Дотримання вимог Закону України «Про оцінку впливу на довкілля».

Відомості про власника

ПРИЗЕМНЕ ПІДПРИЄМСТВО «ТОМАШГОРОДСЬКИЙ КАМЕНЕДРОБИЛЬНИЙ ЗАВОД» КОД 04990904

34740, РІВНЕНСЬКА ОБЛАСТЬ, РОКИТНІВСЬКИЙ РАЙОН, СЕЛИЩЕ МІСЬКОГО ТИПУ ТОМАШГОРОД, ВУЛИЦЯ ЗАВОДСЬКА, БУДИНОК 3

(найменування юридичної особи, код за ЄДРПОУ або позначка, яку не має окремі фізичні особи – підприємці, ідентифікаційний номер, місцевий код міста)

Відомості про погодження надати спеціального дозволу на користування надрами:

Рокитнівська районна рада – 23.02.2007 № 95

Держуправління охорони навколишнього природного середовища в Рівненській області (екологічна картка від 24.07.2007 р.)

Держгірпромнагляд – лист від 09.08.2007 № 01/04-07.12/5533

(найменування органу, який погодив надання дозволу, дата прийняття рішення, номер документа про погодження)

Строк дії спеціального дозволу на користування надрами (кількість років)

до 30 (тридцятого) грудня 2028 (дві тисячі двадцять восьмого) року

(професія, титул, звання)

Угода про умови користування надрами з невід'ємною частиною спеціального дозволу на користування надрами і визначення умов користування ділянкою надр

13812 Б/р 07.12.2020

(дата складення та номер угоди про умови користування надрами)

Особа, уповноважена підписати спеціальний дозвіл на користування надрами:

Заступник Голови Державної служби геології та надр України

Григорук

Р.К. САРАМАГА

(посада)

(підписати повністю)

МП



А№007641

Додаток до спеціального дозволу на користування надрами, наданого з метою видобування корисних копалин граніту, габро-діабазу Пщільського родовища

№ 3812 від 30 грудня 2005 року

Угода № 3812
про умови користування надрами
з метою видобування корисних копалин
(нова редакція)

м. Київ

07 грудня 2020
(дата укладення)

Державна служба геології та надр України, в особі директора Головної державної служби геології та надр України Сарашана Романа Юстиновича

який(а) діє на підставі розпорядження Кабінету Міністрів України від 15.04.2020 № 418-р та наказу Державної служби геології та надр України від 08.10.2020 № 431 (далі - Держгеонадра) з однієї сторони та Іноземне підприємство «Томашгородський каменедробильний завод», яке зареєстроване Рокитнівською районною державною адміністрацією Рівненської області 06.06.1996, № 1 603 145 0000 000544, код КВЕД 08.11 Добування декоративного та будівельного каменю, вапняку, гіпсу, крейди та глинистого сланцю, в особі директора Бабіна Андрія Анатолійовича, який діє на підставі Статуту (далі - Надрокористувач), з іншої сторони (далі разом - Сторони, а кожна окремо - Сторона) уклали цю Угоду про умови користування надрами з метою видобування корисних копалин (далі - Угода), яка є невід'ємною частиною спеціального дозволу на користування надрами від «30» грудня 2005 року № 3812 (далі - Дозвіл), про нижчевикладене.

1. Предмет Угоди

1.1. Держгеонадра надає Надрокористувачу право тимчасового користування ділянкою надр з метою видобування корисних копалин, а Надрокористувач зобов'язується виконувати та дотримуватись умов користування ділянкою надр, передбачених Дозволом, цією Угодою та нормами діючого законодавства.

2. Відомості про ділянку надр, яка надана в користування

2.1. Місцезнаходження ділянки надр: Рівненська область, Рокитнівський район, 3,0 км на північний схід від з. ст. Томашгород.

2.2. Просторові межі ділянки надр, яка є предметом цієї Угоди, ступінь геологічного вивчення та освоєння об'єкта надрокористування, відомості про затвердження (апробацію) запасів корисної копалини та загальна кількість запасів на час надання Дозволу вказуються Надрокористувачем у характеристиці ділянки надр, яка є Додатком 1 та невід'ємною частиною цієї Угоди.

3. Умови користування ділянкою надр, яка надана в користування

3.1. Умови користування надрами, види, обсяги, джерело фінансування та строки виконання Надрокористувачем робіт з видобування корисних копалин граніту, габро-діабазу протягом строку дії Дозволу визначаються в Програмі робіт з видобування корисних копалин, яка

підписується Сторонами, є Додатком 2 та невід'ємною частиною цієї Угоди (далі – Програма робіт).

3.2. Програма робіт в цілому або окремі її показники, у разі потреби можуть змінюватися та/або доповнюватися за взаємною згодою Сторін у межах дії Дозволу та цієї Угоди.

3.3. Сторона, яка ініціює внесення змін та/або доповнень до Програми робіт, зобов'язана надати іншій Стороні відповідні письмові обґрунтування та підтверджуючі документи.

3.4. Сторона, яка одержала від іншої Сторони письмові обґрунтування з підтверджуючими документами та пропозиції щодо внесення змін та/або доповнень до Програми робіт зобов'язана в місячний термін надати іншій Стороні письмову вмотивовану відповідь щодо прийняття пропозицій щодо внесення змін та/або доповнень до Програми робіт.

3.5. Строк виконання робіт з метою видобування корисних копалин може бути продовжений за умови продовження строку дії Дозволу та цієї Угоди, із внесенням відповідних змін до Програми робіт.

3.6. Особливі умови користування надрами визначаються в Дозволі та цією Угодою і є обов'язковими до виконання Надрокористувачем.

4. Права Сторін на геологічну інформацію про надра

4.1. Використання та розпорядження Сторонами геологічною інформацією про надра здійснюється в порядку визначеному законодавством.

4.2. Геологічна інформація про надра, створена (придбана) за рахунок коштів державного бюджету є державною власністю.

4.3. Геологічна інформація про надра, створена (придбана) за рахунок коштів державного бюджету, надається Надрокористувачу на праві користування та володіння без права розпорядження на договірній основі в порядку визначеному законодавством.

4.4. Геологічна інформація про надра, створена (придбана) Надрокористувачем під час дії Дозволу за власні кошти, є його власністю.

4.5. Надрокористувач зобов'язаний в порядку визначеному законодавством у місячний строк повідомити Держгеонадрам про створення та/або придбання геологічної інформації.

4.6. Надрокористувач зобов'язаний повідомити Держгеонадрам про передачу ним права власності на геологічну інформацію чи права користування нею не пізніше ніж за 10 робочих днів до такої передачі.

5. Інші права та обов'язки Сторін

5.1. Держгеонадра має право:

5.1.1 витребувати у Надрокористувача звітні дані та інформацію про виконання цієї Угоди;

5.1.2 видавати та направляти Надрокористувачу в межах своєї компетенції відповідні приписи, розпорядження та/або повідомлення;

5.1.3 здійснювати відповідно до діючого законодавства державний геологічний контроль за раціональним і ефективним використанням надр Надрокористувачем;

5.1.4 притягувати Надрокористувача відповідно до діючого законодавства і умов цієї Угоди до відповідальності, в тому числі, зупиняти дію Дозволу або припиняти право користування надрами шляхом анулювання Дозволу в порядку визначеному законодавством;

5.1.5 в установленому законодавством порядку вживати заходів до припинення всіх видів робіт з використання надр, що проводяться Надрокористувачем з порушенням стандартів та правил і можуть спричинити псування родовищ, істотне зниження ефективності робіт або призвести до значних збитків, в тому числі якщо роботи ведуться з застосуванням методів і способів, що негативно впливають на стан надр, призводять до забруднення навколишнього природного середовища або шкідливих наслідків для здоров'я населення, а також в інших випадках, передбачених законодавством України;

5.1.6 у встановленому законодавством порядку вживати заходів до зупинення діяльності підприємств, установ та організацій, що здійснюють використання надр без спеціальних дозволів на користування або з порушенням умов, передбачених такими дозволами;

5.1.7 направляти матеріали щодо виявлених порушень в інші уповноважені державні органи для проведення контрольних дій і перевірок, притягнення Надрокористувача до відповідальності та/або вжиття заходів реагування відповідно до компетенції.

5.2. Держгеонадра зобов'язана:

5.2.1 своєчасно розглядати звернення Надрокористувача;

5.2.2 своєчасно розглядати отримані від Надрокористувача програми, плани, звіти та інші документи, які необхідні для виконання робіт, визначених цією Угодою.

5.3. При виконанні робіт відповідно до умов цієї Угоди Надрокористувач зобов'язаний:

5.3.1 приступити до проведення робіт на визначеній ділянці надр не пізніше ніж через 2 (два) роки з моменту початку строку дії Дозволу;

5.3.2 забезпечувати охорону надр та довкілля в межах ділянки надр, наданої в користування, а також забезпечувати приведення порушених земель у стан, придатний для використання за призначенням, або придатний для подальшого їх використання у суспільному виробництві відповідно до Програми робіт;

5.3.3 проводити роботи у терміни та в межах, зазначених у Програмі робіт;

5.3.4 дотримуватися вимог законодавства України, чинних стандартів, правил, норм виконання робіт, пов'язаних з користуванням надрами;

5.3.5 допускати уповноважених посадових осіб Держгеонадр для здійснення заходів державного геологічного контролю в порядку та на підставах визначених чинним законодавством України;

5.3.6 відшкодовувати збитки, заподіяні підприємствам, установам, організаціям, громадянам та довкіллю;

5.3.7 відшкодовувати у встановленому порядку власникам землі та землекористувачам збитки та втрати, завдані внаслідок користування земельними ділянками відповідно до мети користування надрами визначеної Дозволом;

5.3.8 використовувати надра відповідно до мети, для якої їх було надано;

5.3.9 забезпечувати безпеку людей, майна та навколишнього природного середовища;

5.3.10 дотримуватися вимог та умов, передбачених Дозволом та цією Угодою;

5.3.11 надавати в установленому порядку Держгеонадрам інформацію щодо користування надрами;

5.3.12 при виконанні робіт передбачених Дозволом та цією Угодою застосовувати прогресивні технології і техніку, що забезпечують повне, комплексне і раціональне використання надр;

5.3.13 зберігати розвідувальні гірничі виробки і свердловини, які можуть бути використані при розробці родовищ та в інших цілях, і ліквідувати у встановленому порядку виробки і свердловини, які не підлягають подальшому використанню;

5.3.14 зберігати геологічну і виконавчо-технічну документацію, зразки гірських порід і руд, дублікатів проб корисних копалин, які можуть бути використані при подальшому вивченні та використанні надр;

5.3.15 дотримуватися протипожежної безпеки на родовищі та нести за неї персональну відповідальність;

5.3.16 зупинити виконання на наданій йому у користування ділянці надр цільових робіт, передбачених Дозволом, після зупинення дії Дозволу та після його анулювання;

5.3.17 у разі зупинення дії Дозволу проводити на ділянці надр роботи, пов'язані із запобіганням виникненню аварійної ситуації або усуненням її наслідків, а також виконувати заходи, спрямовані на усунення порушень, що стали підставою для зупинення дії Дозволу;

5.3.18 проводити у порядку встановленому законодавством повторну експертизу та оцінку запасів родовищ(а) корисних копалин ділянки (ділянок) надр зазначеної (зазначених) у Дозволі та цій Угоді;

5.3.19 внести зміни до Дозволу та цієї Угоди протягом 3 (трьох) місяців з моменту проведення повторної експертизи та оцінки запасів родовищ(а) корисних копалин ділянки (ділянок) надр;

5.3.20 забезпечити раціональне комплексне використання і охорону надр згідно з цією Угодою та Програмою робіт;

5.3.21 створити безпечні для працівників і населення умови проведення робіт, пов'язаних з користуванням ділянкою надр отриманою з метою видобування корисних копалин;

5.3.22 у встановленому порядку забезпечити виконання вимог законодавства про оцінку впливу на довкілля.

5.4. При ліквідації робіт відповідно до умов цієї Угоди Надрокористувач зобов'язаний:

5.4.1 провести та здійснити фінансування ліквідаційних робіт відповідно до затвердженого в установленому порядку Проекту робіт;

5.4.2 у випадку повної або часткової ліквідації чи консервації гірничодобувного об'єкта гірничі виробки привести у стан, який гарантує безпеку людей, майна і навколишнього природного середовища, а в разі консервації - зберегти родовища та гірничі виробки на весь період консервації;

5.4.3 здійснювати за погодженням з органами державного гірничого нагляду та іншими заінтересованими органами у порядку встановленому законодавством ліквідацію і консервацію гірничодобувних об'єктів або їх ділянок.

5.5. Надрокористувач має право:

5.5.1 здійснювати на наданій йому ділянці надр розробку родовища корисних копалин та інші роботи згідно з умовами Дозволу та цієї Угоди;

5.5.2 розпоряджатися видобутими корисними копалинами в порядку визначеному законодавством України;

5.5.3 вести, припиняти свою діяльність на отриманій в користування ділянці надр на умовах, визначених Дозволом, цією Угодою та законодавством України;

5.5.4 при виконанні робіт відповідно до Дозволу та умов цієї Угоди залучати на підрядних умовах виконавців окремих видів робіт, які мають технічні можливості, що відповідають вимогам чинного законодавства.

5.6. Надрокористувач несе відповідальність за дотриманням залученими виконавцями умов Дозволу та умов користування надрами відповідно до вимог чинного законодавства.

6. Контроль за виконанням умов користування надрами та положень цієї Угоди

6.1. Контроль за виконанням умов користування надрами відповідно до діючого законодавства та положень цієї Угоди, здійснюється незалежно кожною із Сторін.

6.2. Надрокористувач при проведенні робіт здійснює різні види виробничого контролю, а також здійснює контроль за виконанням та якістю робіт, які проводить залучений виконавець.

6.3. Держгеонадра проводить заходи державного геологічного контролю за виконанням умов користування надрами і положень цієї Угоди та в межах повноважень відповідно до діючого законодавства:

6.3.1 за результатами проведених заходів геологічного контролю, безпосередньо або за поданням Мінприроди, центральних органів виконавчої влади, що реалізують державну політику у сфері здійснення державного гірничого нагляду, епідеміологічного нагляду (спостереження), державного нагляду (контролю) за додержанням вимог законодавства у сфері охорони навколишнього природного середовища, органів місцевого самоврядування, органів ДФС зупиняє дію Дозволу у випадках передбачених пунктом 22 Порядку надання спеціальних дозволів на користування надрами затвердженого постановою Кабінету Міністрів України від 30.05.2011 № 615 (далі Порядок) та в інших випадках, передбачених законодавством.

6.3.2 зупиняє дію дозволу за поданням Мінприроди за зверненням до Мінприроди Держгеоінспекції та/або її територіальних органів щодо невиконання Надрокористувачем умов висновків з оцінки впливу на довкілля та/або висновків державної екологічної експертизи, відсутності висновку з оцінки впливу на довкілля та/або висновку державної екологічної експертизи діяльності з видобування корисних копалин.

6.3.3 припиняє право користування надрами шляхом анулювання Дозволу у випадках, передбачених пунктом 23 Порядку та в інших випадках, передбачених законодавством;

6.3.4 звертається з позовом до адміністративного суду з метою припинення всіх видів робіт із використання надр, що проводяться з порушенням стандартів та правил і можуть спричинити псування родовищ, істотне зниження ефективності робіт або призвести до значних збитків, а також вживає заходів до зупинення діяльності підприємств, установ та організацій, що

здійснюють використання надр без спеціальних дозволів на користування надрами або з порушенням умов, передбачених такими дозволами.

6.4. Дія Дозволу поновлюється Держгеонадрами за умови усунення Надрокористувачем причин, що призвели до зупинення його дії.

6.5. Надрокористувач має право оскаржити в судовому порядку накази Держгеонадр про зупинення та припинення права користування ділянкою надр шляхом анулювання Дозволу.

7. Інформування Сторін. Щорічна звітність

7.1. Надрокористувач зобов'язаний щороку подавати до Держгеонадр інформацію щодо стану виконання Програми робіт за формою встановленою законодавством та надавати відповідні пояснення з питань, що віднесені до компетенції Держгеонадр.

7.2. Надрокористувач зобов'язаний в установленому порядку подавати до Держгеонадр щорічні звіти відповідно до форм звітності щодо обліку запасів корисних копалин.

7.3. Держгеонадра зобов'язана своєчасно інформувати Надрокористувача з питань, які віднесені до її компетенції і виникають стосовно виконання умов Дозволу та положень цієї Угоди.

8. Конфіденційність

8.1. Уся інформація, отримана чи придбана Сторонами в процесі виконання робіт, є конфіденційною. Порядок і умови користування інформацією, встановлюється власником інформації відповідно до чинного законодавства.

8.2. Вимоги конфіденційності, передбачені статтею 8.1. цієї Угоди, залишаються в силі після припинення строку дії цієї Угоди, якщо інше не передбачено чинним законодавством.

8.3. Конфіденційність цієї Угоди не поширюється на умови, врегульовані чинним законодавством України, та щодо органів, які здійснюють контроль за їх виконанням.

8.4. Не є порушенням конфіденційності цієї Угоди надання відомостей, документів та інформації контролюючим, судовим, державним органам у випадках, передбачених чинним законодавством.

9. Обставини непереборної сили

9.1. Невиконання або неналежне виконання зобов'язань за цією Угодою є виправданим і не спричиняє відповідальності у тому разі, якщо таке невиконання чи неналежне виконання є наслідком випадку або обставин непереборної сили, які виникли після укладення цієї Угоди, перебувають поза межами контролю Сторін, та які Сторони не могли ані передбачити, ані попередити розумними заходами.

9.2. Під випадком Сторони розуміють надзвичайну подію, яка не носить характеру невідвратної, однак є непередбачуваною і раптовою для Сторін, а саме: акти або дії органів державного управління, рішення органів місцевого самоврядування, зміни в законодавстві України за умови, що дані обставини безпосередньо вплинули на своєчасне виконання зобов'язань Сторони. Під обставинами непереборної сили Сторони розуміють повінь, пожежу, землетрус та інші стихійні лиха, оголошену та неоголошену війну, воєнні дії, загрозу війни, терористичний акт, блокаду, революцію, заколот, повстання, масові заворушення та інші події, що не залежать від волі Сторін.

9.3. При настанні обставин, зазначених у пункті 9.1., Сторона, яка опинилася під їх впливом, повинна в розумний строк, але не пізніше ніж через 7 календарних днів з дня їх виникнення, без затримки повідомити про це іншу Сторону та надати протягом 60 календарних днів документи, що підтверджують їх настання. Повідомлення повинно містити інформацію про характер обставин і, якщо можливо, оцінку їх впливу на можливість виконання стороною своїх зобов'язань за цією Угодою та примірний графік виконання зобов'язань.

9.4. Після повідомлення про виникнення обставин непереборної сили Сторони, у найкоротший термін, проводять зустріч (у разі необхідності) з метою прийняття спільного рішення щодо подальшого виконання умов цієї Угоди.

9.5. Після припинення обставин, зазначених у пункті 9.1., Сторона, що опинилася під впливом обставин непереборної сили, повинна без затримки, але не пізніше ніж через 5 календарних днів з дня припинення, повідомити про це іншу Сторону у письмовій формі.

Повідомлення повинно містити термін, в який передбачається виконати зобов'язання за цією Угодою.

9.6. Факт настання обставин непереборної сили повинен бути підтверджений документально компетентним органом (сертифікат торгово-промислової палати).

В разі відсутності підтвердження Сторона, яка не виконала свої зобов'язання, несе відповідальність в повному обсязі відповідно до вимог законодавства.

10. Використання українського потенціалу

10.1. У процесі надрокористування на ділянці надр, Надрокористувач використовуватиме обладнання, механізми, засоби, приладдя, устаткування та ін. переважно вітчизняних виробників (в тому числі послуги) тією мірою, у якій їх ціни та якість, порівняно зі світовими цінами та якістю, будуть технічно, технологічно й економічно доцільними, та не призводитимуть до зниження рівня виробництва та екологічної безпеки.

11. Набуття чинності, зміни, розірвання та припинення Угоди

11.1. Ця Угода набирає чинності з дня реєстрації Дозволу та припиняє свою дію з моменту припинення права користування надрами шляхом анулювання Дозволу або закінчення строку дії Дозволу.

11.2. Дія цієї Угоди автоматично зупиняється, в частині виконання робіт, передбачених Дозволом у випадку його зупинення та поновлюється у разі поновлення дії Дозволу.

11.3. Якщо інше прямо не передбачено цією Угодою або чинним в Україні законодавством, продовження строку дії, внесення змін та доповнень до цієї Угоди здійснюється в порядку встановленому законодавством України шляхом викладення цієї Угоди в новій редакції, яка стає чинною після її письмового оформлення Сторонами та підписання уповноваженими особами Сторін.

11.4. Одностороння відмова від виконання умов цієї Угоди повністю або частково не допускається. Право односторонньої відмови від цієї Угоди надається Держгеонадрам у випадку припинення права користування надрами шляхом анулювання Дозволу.

11.5. Кожна Сторона підтверджує, що обидва примірники цієї Угоди підписані від її імені особою, яка має право вчиняти юридичні дії від імені відповідної юридичної (фізичної особи - підприємця) особи. Кожна Сторона гарантує, що нею виконані усі умови і формальності, передбачені її установчими документами, щодо прийняття органами управління рішення про погодження і підписання цієї Угоди, а особа, яка підписала цю Угоду, має для цього достатній обсяг повноважень. Жодна із Сторін не може посилатися у спорі з другою Стороною на обмеження представництва особи, яка підписала цю Угоду від її імені, або на недостовірність відомостей щодо представництва.

11.6. Сторони несуть повну відповідальність за правильність вказаних ними у цій Угоді реквізитів, а у випадку зміни: реквізитів, юридичної чи фактичної адреси, назви, установчих документів, Сторона, у якої відбулася така зміна, повинна повідомити про це іншу Сторону у строки та в порядку визначеному законодавством України. У разі неповідомлення Сторони несуть ризик настання пов'язаних із ним несприятливих наслідків.

11.7. Усі правовідносини, що виникають з цієї Угоди або пов'язані із нею, у тому числі пов'язані із дійсністю, укладенням, виконанням, зміною та припиненням цієї Угоди, тлумаченням її умов, визначенням наслідків недійсності або порушення Угоди, регулюються цією Угодою та відповідними нормами чинного законодавства України.

11.8. Ця угода складена українською мовою у двох автентичних примірниках, які мають однакову юридичну силу, по одному примірнику для кожної із Сторін.

11.9. Після підписання цієї Угоди уповноваженими особами Сторін, попередні редакції Угоди до спеціального дозволу № 3812 від «30» грудня 2005 р. вважаються такими, що втратили чинність.

12. Додатки до Угоди

12.1. Невід'ємною частиною цієї Угоди є:

- Додаток 1 - Характеристика ділянки надр;
- Додаток 2 – Програма робіт.

13. Юридичні адреси, реквізити та підписи Сторін

Державна служба
геології та надр України


03680, м. Київ,
вул. Антона Цедіка, 16
ЄДРПОУ 37536031
тел. (044) 536-13-20

Заступник Голови
Державної служби
геології та надр
України

Сарашома Р.Г.

(посада, прізвище, ім'я, по батькові)

(підпис)



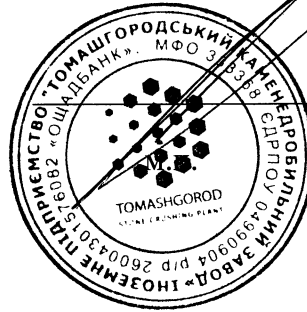
Надрокористувач:

Іноземне підприємство «Томашгородський
каменедробильний завод»

34240, Рівненська обл., Рокитнівський р-н.,
смт. Томашгород, вул. Заводська, 3
ЄДРПОУ: 04990904
тел. моб: (050) 200-02-08

Директор Іноземного підприємства

«Томашгородський каменедробильний завод»



А.А. Бабін

Додаток 1

до Угоди про умови користування
надрами з метою видобування
корисних копалин
від «7» листопада 2020 № 3812

Х А Р А К Т Е Р И С Т И К А

ділянки надр Пщільського (Томашгородського) родовища гранітів та габро

1. Загальні відомості про ділянку надр:

Іноземне підприємство «Томашгородський каменедробильний завод» розробляє Пщільське родовище кристалічних порід (гранітів і габро-діабазів) яке знаходиться в Рокитнівському районі, Рівненської області. Родовище розташоване в 3,5 км на північний схід від залізничної станції Томашгород, Львівської залізничної дороги та в 15 км. на захід від районного центру смт. Рокитне. Найближчим населеним пунктом є с. Осницьк в 3 км, с. Ломськ в 4 км. с. Крута Слобода в 7 км.

Розвідане родовище розташоване на території Держлісфонду в лісовому масиві Клесівського держлісгоспу, в урочищі «Пщілля» (квартал - 9 Томашгородського лісництва, квартал - 66 Сехівського лісництва). На заході родовище обмежене безіменним струмком, на півночі, півдні і сході воно границь не має.

Корисні копалини видобуваються відповідно до Спеціального дозволу на користування надрами, реєстраційний № 3812 від 30 грудня 2005 року, виданого Державною службою геології та надр України на підставі Наказу від 02.03.2012 року № 74.

Запаси корисних копалин:

В перше родовище детально розвідане в 1967-68 рр. комплексною геологорозвідувальною експедицією «Укргеолбудматеріали».

Запаси кристалічних порід, придатних для виробництва щебеню і буту затверджені УкрТКЗ (протокол від 10.12.1968 № 2749) по категоріях (тис.м³): А+В+С₁ - 7714,0.

З метою приросту запасів кристалічних порід, по завданню об'єднання «Дорбудматеріали» Міншляхбуду БРСР в 1980-84 рр. геологорозвідувальною експедицією Управління геології БССР була проведена дорозвідка запасів Пщільського родовища кристалічних порід.

Оцінені УкрТКЗ (протокол № 4403 від 09.08.1984) в контурах і категоріях авторського підрахунку станом на 01.01.1984 року і затверджені балансові запаси гранітів та габро-діабазів в наступних кількостях по категоріям (тис.м³): А+В+С₁ - 10062,0 (А - 1237,0; В - 3776,0; С₁ - 5049,0).

Балансові запаси зачеплених вивітрянням і незмінених гранітів та габро-діабазів, придатних для виробництва будівельного щебеню марок 1200-1400 по міцності, Мрз-100 по морозостійкості (ДЕСТ 8267-82) та каменю побутового (ДЕСТ 22132-76).

Загальна кількість запасів на час надання спеціального дозволу № 3812 від 30.12.2005 року на користування надрами Пщільського родовища становила (тис.м³): А+В+С₁ - 6203,87 (А - 1032,1; В - 2092,66; С₁ - 3079,11).

У березні 2017 р. фізичною особою-підприємцем Гречком Федором Олександровичем за технічним завданням ПП «Томашгородський каменедробильний завод» в межах спеціального дозволу на користування надрами за № 3812 виконано повторну геолого-економічну оцінку запасів Пщільського родовища гранітів та габро-діабазів.

ДКУ по ЗКК станом на 01.01.2017 р. затвердило балансові запаси незмінних вивітрянням гранітів та габро-діабазів) загальнодержавного значення Пщільського родовища, що відповідають вимогам ДСТУ Б В.2.7-75-98 «Щебінь та гравій щільні природні для будівельних матеріалів, виробів, конструкцій та робіт. Технічні умови» в контурах, категоріях і цифрах за перерахунком в кількості:

Код класу	Категорія запасів	Запаси гранітів та габро-діабазів, тис.м ³
		незмінних вивітрянням
111	А	1324,0
	В	1117,7
	С ₁	2332,2
	всього (А+В+С₁):	4773,9

Враховуючи запаси, затвердженні ДКУ по ЗКК протокол за № 4147 від 02.11.2017 р. за мінусом відпрацьованих запасів в результаті розробки родовища за минулий рік, запаси корисних копалин списуються по формі 5-гр і станом на 01.01.2020 року становлять по категоріям в наступних кількостях по категоріям (тис. м³):

Категорія запасів	Запаси станом на 01.01.2019	Видобуток	Втрати	Запаси станом на 01.01.2020
A	1192,77	25,24	0,14	1167,39
B	1117,7	-	-	1117,7
C ₁	2332,2	-	-	2332,2
A+B+C ₁	4642,67	25,24	0,14	4617,29

✓

2. Географічні координати кутових точок та площа ділянки надр:

№ з.п.	№ кутових точок	Координати	
		Північної широти	Східної довготи
1	T-1	51°19'00"	27°07'07"
2	T-2	51°19'01"	27°07'12"
3	T-3	51°19'00"	27°07'13"
4	T-4	51°18'58"	27°07'17"
5	T-5	51°18'57"	27°07'23"
6	T-6	51°18'58"	27°07'29"
7	T-7	51°18'58"	27°07'32"
8	T-8	51°18'57"	27°07'40"
9	T-9	51°18'56"	27°07'40"
10	T-10	51°18'54"	27°07'39"
11	T-11	51°18'49"	27°07'44"
12	T-12	51°18'47"	27°07'38"
13	T-13	51°18'46"	27°07'33"
14	T-14	51°18'46"	27°07'29"
15	T-15	51°18'47"	27°07'28"
16	T-16	51°18'45"	27°07'19"
17	T-17	51°18'41"	27°07'12"
18	T-18	51°18'41"	27°07'07"
19	T-19	51°18'48"	27°07'04"
20	T-20	51°18'55"	27°07'05"

Площа за спеціальним дозволом на користування надрами складає 30,0 га.

Площа гірничого відводу складає 32,8 га.

Площа земельного відводу складає 33,1 га.

3. Геологічна характеристика (ступінь геологічного вивчення та освоєння родовища):

В геологічному відношенні район Пщільського родовища приурочений до краю північно-західної частини Українського кристалічного масиву.

Корисними копалинами на родовищі являються незмінні і частково зачеплені звітрюванням граніти, серед яких зустрічаються дайки габро-діабазів. Макроскопічно граніти червоного, рожевого, сірувато-рожевого кольору.

В структурному відношенні вони представлені дрібно і середньозернистими різновидностями.

В текстурному відношенні граніти характеризуються масивним складом. Це щільні, досить міцні породи.

Діабазы і габро-діабазы темно-сірі середньозернисті, міцні.

Середня потужність корисних копалин на родовищі становить 48,4 м.

Зачеплені звітрюванням граніти зустрінуті поодинокими свердловинами. їх товщина коливається від 0 до 0,2 м.

Четвертинні відклади представлені флювіогляціальними пісками, в основному, дрібнозернистими, жовтувато-сірими, кварцовими з жорствою гранітів.

Потужність розкривних порід змінюється від 2,0 до 7,0 м.

Середня товщина розкривних порід становить 5,4 м.

Характеристика продуктивної товщі

Корисними копалинами на Пщільському родовищі являються граніти та габро-діабази середньою потужністю 48,4 м.

Мінеральний склад, % : плагіоклаз - 20-72, мікроклін — 15-40-, кварц - 15-37, піроксен - 25-40, олівін - 1-5, акцесорні — мігматит, сфен.. Циркон, гематит, другорядні - епідот, хлорит, серицит.

Всі різновиди порід вивчались в якості сировини для виробництва щебеню будівельного відповідно до вимог ДСТУ 8267-82.

Фізико-механічні властивості порід характеризуються наступними показниками:

Показники	Одиниця вимірювання	Граніти	Габро-діабази
Щільність	г/см ³	2,64-2,66	2,72-2,90
Об'ємна маса	г/см ³	2,60 - 2,63	2,71-2,85
Водопоглинення	%	0,2-0,4	0,11-0,78
Межа міцності при стисканні:	-	-	-
в сухому стані	кгс/см ³	1400-3145	927-2047
у водо-насиченому стані	кгс/см ³	920 - 2845	920- 1100
Марка породи по міцності	кгс/см ³	1200- 1400	800- 1000
Марка по морозостійкості	-	Мрз-100	Мрз-50

Щебінь виготовлений з кристалічних порід характеризується наступними показниками:

По дробленню - марка 1200-1400.

По стиранню - марка «И-Г»

По опору до удару на копрі ПМ - марка «У-75».

Слабкі зерна в щебені відсутні.

Вміст плоских та голчастих уламків в нормі (10,4-15,0 %).

Кількість глинистих часток - 0,2-0,31 %.

Щебінь отриманий з даних порід за своїми фізико-механічними властивостями відповідає вимогам ДСТУ 8267-82 «Щебінь з природного каменю для будівельних робіт».

Радіоактивне випромінювання природних радіонуклідів від 0,18 до 2,02 пА/кг, що менше нормативу НРБ-76 (3,37 пА/кг). Готова продукція - щебінь фракційний може використовуватись в будівництві любых об'єктів без обмежень.

Гідрогеологічні умови Подільського родовища гранітів характеризуються наявністю двох взаємозв'язаних між собою водоносних горизонтів, приурочених до флювіогляціальних відкладів і тріщинуватих кристалічних порід.

Водоносний горизонт пухких відкладів є безнапірним, розташований в нижній частині пісків і в обводненій товщі жорстви - має суцільне розповсюдження.

Живлення горизонту здійснюється за рахунок інфільтрації атмосферних осадів.

Глибина залягання рівня ґрунтових вод коливається від 0,8 до 5,0 м.

Водоносний горизонт тріщинуватих кристалічних порід також має суцільне розповсюдження в межах родовища. Води слабо карбонатні, п'езометричні рівні встановлюються на глибинах 1,5-5,0 м. Водоносність горизонту змінюється в широких межах від 0,002 до 0,05 л/сек., при зниженні рівня води 3,27-3,57 м.

Загалом гідрогеологічні умови Подільського родовища гранітів дозволяють видобування корисної копалини відкритим способом.

Розрахунковий сумарний водо-приплив в кар'єр при досягненні кінцевих розмірів дорівнює 4400 м³/добу.

Подільське, родовище експлуатується Томашгородським каменедробарним заводом з 1968 року.

Розробка родовища здійснюється згідно з проектом розробки родовища, розробленим Білоруським державним проектним інститутом «Белгіпродор» Міншляхбуду республіки Білорусь в

1992 році.

Гідрогеологічні умови, родовища, фізико-механічні властивості порід зумовили здійснювати розробку екскаваторним способом з попереднім подрібненням скельних порід вибуховими матеріалами та транспортуванням гірничої маси автотранспортом.

Проектна потужність кар'єру 256,7 тис. м³ гірничої маси в щільному стані за рік.

В даний час розробка родовища здійснюється чотирма уступами, трьома добувними і одним розкривним.

Розкривні роботи виконуються екскаватором ЕКГ-5А і завантажуються в автосамоскиди БелАЗ-540 і транспортуються на зовнішні відвали.

Завантаження гірничої маси після подрібнення здійснюється тим же екскаватором в автосамоскиди БелАЗ-540 і транспортуються в приймальний бункер дробильно-сортувального комплексу.

Надрокористувач

ДИРЕКТОР



А.А. БАБІН

Виконавець: Андріяшин Валерій Іванович
тел.: (095) 031-77-70, (096) 640-95-00

Додаток 2

до Угоди про умови користування
надрами з метою видобування
корисних копалин

від «7» чудес 2020 № 3812

ПРОГРАМА РОБІТ
з видобування корисних копалин
граніту, габро-діабазу Пщільського родовища

№ з.п.	Види робіт	Обсяги робіт	Джерело фінансування	Строк проведення робіт
1	2	3	4	5
1	Внесення змін до спеціального дозволу на користування надрами	1 од.	Власні кошти	IV - кв. 2020 р.
2	Корегування, погодження та затвердження проекту розробки і рекультивації родовища в порядку, встановленому законодавством	проект	Власні кошти	IV - кв. 2020 р. I - кв. 2021 р.
3	Продовження видобування (тис. м ³ /рік)	Згідно з проектом розробки родовища	Власні кошти	з IV - кв. 2020 р.

Держгеонадра:

*Заступник Голови
Державної служби
геології та надр
України*

Сарашина Р.К.
(посада, прізвище, ім'я, по батькові) (підпис)



Надрокористувач:

Іноземне підприємство «Томашгородський
каменедробильний завод»

Директор

Бабін А.А.

(посада, прізвище, ім'я, по батькові) (підпис)

