

Державна служба геології та надр України



СПЕЦІАЛЬНИЙ ДОЗВІЛ

на користування надрами

Рєєстраційний номєр:

№ 6470

Дата видачі:

від 18.02.2021

Підстава надання:

наказ від 21.07.2020 № 303 (надано)

(дата прийняття та номер наказу Держгеонадр, протоколу Міжсвопомної комісії з організації виконання угод про розподіл продукції або протоколу державного комітету на договірну купівлю-продажу)

Вид користування надрами відповідно до статті 14 Кодексу України про надра, статті 13 Закону України «Про нафту і газ» та пункту 5 Порядку надання спеціальних дозволів на користування надрами

видобування

Мєта користування надрами:

видобування питних підземних вод за умови збереження існуючої водогосподарської обєтановки та доведення якості до вимог ДСанПНУ 2.2.4-171-10 «Гігієнічні вимоги до води питної, призначеної для споживання людиною»

Відомості про ділянку надр (геологічну територію відповідно до державного балансу запасів корисних копалин України), що надається у користування:

назва родовища

Новосанжарське-4 родовище (свердловина № 911)

географічні координати:

Ітераційний перерахунок з систем координат Pulkovo-42 в WGS-84

Система координат Pulkovo-42

ПівШ

св. № 911

св. № 911

СхД

49°20'15,32"

49°20'16"

34°20'26,90"

34°20'33"

місцезнаходження:

Полтавська область, Новосанжарський район

(область, район, населений пункт)

прив'язка на місцевості відповідно до адміністративно-територіального устрою України

західна околиця с. Ключівка

(відрашок, відстань від найбільшого населеного пункту, залізничної станції, природоохоронних об'єктів)

площа

(зазначається в одиницях виміру)

Обмеження щодо глибини використання (у разі потреби)

Вид корисної копалини відповідно до переліку корисних копалин загальнодержавного та місцевого значення, затверджених постановою Кабінету Міністрів України від 12 грудня 1994 р. № 827

питні підземні води

Загальний обсяг запасів (ресурсів) на час надання спеціального дозволу на користування надрами (основні, супутні):

кат. В – 83 м³/добу

(одиниці виміру, категорія, обсяг)

Ступінь освоєння надр: -----

(розробляється, не розробляється)

Відомості про затвердження (апробацію) запасів корисної копалини (зазначається у разі видобування)

ДКЗ України, протокол від 14.06.2018 № 4417

(дата складення, номер протоколу, найменування органу)

Джерело фінансування робіт, які планує виконати надрокористувач під час користування надрами

недержавні кошти

(державні або недержавні кошти)

Особливі умови:

1. Виконання рекомендацій ДКЗ України (п. 3.4. протоколу від 14.06.2018 № 4417).
2. Виконання умов:
 - Мінекоенерго – лист від 20.05.2020 № 26/1.1-17.2.1-13162;
 - Висновку з оцінки впливу на довкілля – від 18.02.2020 № 16/20196183889-037.
3. Забезпечити проведення режимних спостережень за кількістю видобутку та якісним складом підземних вод.
4. Розробити, затвердити та винести в натуру зони санітарної охорони та суворо дотримуватись їх режиму.
5. Своєчасна і в повному обсязі сплата обов'язкових платежів до Державного бюджету згідно з чинним законодавством.
6. Щорічна звітність перед Держгеонадрами згідно з формою 7-гр.
7. Забороняється провадження планованої діяльності, визначеної Законом України «Про оцінку впливу на довкілля», без дотримання вимог зазначеного Закону. Виконання екологічних умов провадження планової діяльності, визначених згідно із Законом України «Про оцінку впливу на довкілля».

Відомості про власника:

ТОВАРИСТВО З ОБМЕЖЕНОЮ ВІДПОВІДАЛЬНІСТЮ
"НОВОСАНЖАРСЬКИЙ ЗАВОД МІНЕРАЛЬНИХ ВОД"
КОД 36627604
61037, ХАРКІВСЬКА ОБЛАСТЬ, МІСТО ХАРКІВ,
ПРОСПЕКТ МОСКОВСЬКИЙ, БУДИНОК 131-А

(найменування юридичної особи, код згідно з ЄДРПОУ або прізвище, ім'я, по батькові фізичної особи – підприємця, ідентифікаційний номер, місце знаходження)

Відомості про погодження надання спеціального дозволу на користування надрами:

Мінекоенерго – лист від 20.05.2020 № 26/1.1-17.2.1-13162.

(найменування органу, який погодив надання дозволу, дата прийняття та номер документа про погодження)

Строк дії спеціального дозволу на користування надрами (кількість років)

20 (двадцять) років

(цифрами та словами)

Угода про умови користування ділянкою надр є невід'ємною частиною спеціального дозволу на користування надрами і визначає умови користування ділянкою надр

18.02.2021 № 6440

(дата складення та номер угоди про умови користування надрами)

Особа, уповноважена підписати спеціальний дозвіл на користування надрами:

Голова Державної служби геології та надр України

Р.Є. Опімах

(посада)

(підпис)

(ініціали та прізвище)

МП

А № 007785

Додаток до спеціального дозволу на користування надрами, наданого з метою видобування корисних копалин питних підземних вод Новосанжарського-4 родовища (свердловина № 911) № 6470 від «18» 02 2021 р.

Угода № 6470
про умови користування надрами
з метою видобування корисних копалин

м. Київ

18.02.2021
(дата укладення)

Державна служба геології та надр України, в особі Толочи Олександра
Романа Євгеновича

Держгеонадра (далі – Держгеонадра) з однієї сторони та Товариство з обмеженою відповідальністю «Новосанжарський завод мінеральних вод», яке зареєстроване Департаментом реєстрації Харківської міської ради, 03.11.2009 № 1 480 102 0000 045 336, код КВЕД 36.00 Забір, очищення та постачання води, в особі директора Сініченко Галини Василівни, яка діє на підставі Статуту (далі – Надрокористувач), з іншої сторони (далі разом – Сторони, а кожна окремо – Сторона) уклали цю Угоду про умови користування надрами з метою видобування корисних копалин (далі – Угода), яка є невід'ємною частиною спеціального дозволу на користування надрами від «18» 02.2021 року № 6470 (далі – Дозвіл), про нижчевикладене.

1. Предмет Угоди

1.1. Держгеонадра надає Надрокористувачу право тимчасового користування ділянкою надр з метою видобування корисних копалин, а Надрокористувач зобов'язується виконувати та дотримуватись умов користування ділянкою надр, передбачених Дозволом, цією Угодою та нормами діючого законодавства.

2. Відомості про ділянку надр, яка надана в користування


2.1. Місцезнаходження ділянки надр: західна околиця села Ключівка, Новосанжарський район, Полтавська область.

2.2. Просторові межі ділянки надр, яка є предметом цієї Угоди, ступінь геологічного вивчення та освоєння об'єкта надрокористування, відомості про затвердження (апробацію) запасів корисної копалини та загальна кількість запасів на час надання Дозволу вказуються Надрокористувачем у характеристиці ділянки надр, яка є Додатком 1 та невід'ємною частиною цієї Угоди.

3. Умови користування ділянкою надр, яка надана в користування

3.1. Умови користування надрами, види, обсяги, джерело фінансування та строки виконання Надрокористувачем робіт з видобування корисних копалин питних підземних вод протягом строку дії Дозволу визначаються в Програмі робіт з видобування корисних копалин, яка

Директор [Підпис]



підписується Сторонами, є Додатком 2 та невід'ємною частиною цієї Угоди (далі – Програма робіт).

3.2. Програма робіт в цілому або окремі її показники, у разі потреби можуть змінюватися та/або доповнюватися за взаємною згодою Сторін у межах дії Дозволу та цієї Угоди.

3.3. Сторона, яка ініціює внесення змін та/або доповнень до Програми робіт, зобов'язана надати іншій Стороні відповідні письмові обґрунтування та підтверджуючі документи.

3.4. Сторона, яка одержала від іншої Сторони письмові обґрунтування з підтверджуючими документами та пропозиції щодо внесення змін та/або доповнень до Програми робіт зобов'язана в місячний термін надати іншій Стороні письмову вмотивовану відповідь щодо прийняття пропозицій щодо внесення змін та/або доповнень до Програми робіт.

3.5. Строк виконання робіт з метою видобування корисних копалин може бути продовжений за умови продовження строку дії Дозволу та цієї Угоди, із внесенням відповідних змін до Програми робіт.

3.6. Особливі умови користування надрами визначаються в Дозволі та цією Угодою і є обов'язковими до виконання Надрокористувачем.

4. Права Сторін на геологічну інформацію про надра

4.1. Використання та розпорядження Сторонами геологічною інформацією про надра здійснюється в порядку визначеному законодавством.

4.2. Геологічна інформація про надра, створена (придбана) за рахунок коштів державного бюджету є державною власністю.

4.3. Геологічна інформація про надра, створена (придбана) за рахунок коштів державного бюджету, надається Надрокористувачу на праві користування та володіння без права розпорядження на договірній основі в порядку визначеному законодавством.

4.4. Геологічна інформація про надра, створена (придбана) Надрокористувачем під час дії Дозволу за власні кошти, є його власністю.

4.5. Надрокористувач зобов'язаний в порядку визначеному законодавством у місячний строк повідомити Держгеонадрам про створення та/або придбання геологічної інформації.

4.6. Надрокористувач зобов'язаний повідомити Держгеонадрам про передачу ним права власності на геологічну інформацію чи права користування нею не пізніше ніж за 10 робочих днів до такої передачі.

5. Інші права та обов'язки Сторін

5.1. Держгеонадра має право:

5.1.1 витребувати у Надрокористувача звітні дані та інформацію про виконання цієї Угоди;

5.1.2 видавати та направляти Надрокористувачу в межах своєї компетенції відповідні приписи, розпорядження та/або повідомлення;

5.1.3 здійснювати відповідно до діючого законодавства державний геологічний контроль за раціональним і ефективним використанням надр Надрокористувачем;

5.1.4 притягувати Надрокористувача відповідно до діючого законодавства і умов цієї Угоди до відповідальності, в тому числі, зупиняти дію Дозволу або припиняти право користування надрами шляхом анулювання Дозволу в порядку визначеному законодавством;

5.1.5 в установленому законодавством порядку вживати заходів до припинення всіх видів робіт з використання надр, що проводяться Надрокористувачем з порушенням стандартів та правил і можуть спричинити псування родовищ, істотне зниження ефективності робіт або призвести до значних збитків, в тому числі якщо роботи ведуться з застосуванням методів і способів, що негативно впливають на стан надр, призводять до забруднення навколишнього природного середовища або шкідливих наслідків для здоров'я населення, а також в інших випадках, передбачених законодавством України;

5.1.6 у встановленому законодавством порядку вживати заходів до зупинення діяльності підприємств, установ та організацій, що здійснюють використання надр без спеціальних дозволів на користування або з порушенням умов, передбачених такими дозволами;

5.1.7 направляти матеріали щодо виявлених порушень в звітні уповноважені державні органи для проведення контрольних дій і перевірок, притягнення Надрокористувача до відповідальності та/або вжиття заходів реагування відповідно до компетенції.

Директор 

5.2. Держгеонадра зобов'язана:

5.2.1 своєчасно розглядати звернення Надрокористувача;

5.2.2 своєчасно розглядати отримані від Надрокористувача програми, плани, звіти та інші документи, які необхідні для виконання робіт, визначених цією Угодою.

5.3. При виконанні робіт відповідно до умов цієї Угоди Надрокористувач зобов'язаний:

5.3.1 приступити до проведення робіт на визначеній ділянці надр не пізніше ніж через 2 (два) роки з моменту початку строку дії Дозволу;

5.3.2 забезпечувати охорону надр та довкілля в межах ділянки надр, наданої в користування, а також забезпечувати приведення порушених земель у стан, придатний для використання за призначенням, або придатний для подальшого їх використання у суспільному виробництві відповідно до Програми робіт;

5.3.3 проводити роботи у терміни та в межах, зазначених у Програмі робіт;

5.3.4 дотримуватися вимог законодавства України, чинних стандартів, правил, норм виконання робіт, пов'язаних з користуванням надрами;

5.3.5 допускати уповноважених посадових осіб Держгеонадр для здійснення заходів державного геологічного контролю в порядку та на підставах визначених чинним законодавством України;

5.3.6 відшкодовувати збитки, заподіяні підприємствам, установам, організаціям, громадянам та довкіллю;

5.3.7 відшкодовувати у встановленому порядку власникам землі та землекористувачам збитки та втрати, завдані внаслідок користування земельними ділянками відповідно до мети користування надрами визначеної Дозволом;

5.3.8 використовувати надра відповідно до мети, для якої їх було надано;

5.3.9 забезпечувати безпеку людей, майна та навколишнього природного середовища;

5.3.10 дотримуватися вимог та умов, передбачених Дозволом та цією Угодою;

5.3.11 надавати в установленому порядку Держгеонадрам інформацію щодо користування надрами;

5.3.12 при виконанні робіт передбачених Дозволом та цією Угодою застосовувати прогресивні технології і техніку, що забезпечують повне, комплексне і раціональне використання надр;

5.3.13 зберігати розвідувальні гірничі виробки і свердловини, які можуть бути використані при розробці родовищ та в інших цілях, і ліквідувати у встановленому порядку виробки і свердловини, які не підлягають подальшому використанню;

5.3.14 зберігати геологічну і виконавчо-технічну документацію, зразки гірських порід і руд, дублікатів проб корисних копалин, які можуть бути використані при подальшому вивченні та використанні надр;

5.3.15 дотримуватися протипожежної безпеки на родовищі та нести за неї персональну відповідальність;

5.3.16 зупинити виконання на наданій йому у користування ділянці надр цільових робіт, передбачених Дозволом, після зупинення дії Дозволу та після його анулювання;

5.3.17 у разі зупинення дії Дозволу проводити на ділянці надр роботи, пов'язані із запобіганням виникненню аварійної ситуації або усуненням її наслідків, а також виконувати заходи, спрямовані на усунення порушень, що стали підставою для зупинення дії Дозволу;

5.3.18 проводити у порядку встановленому законодавством повторну експертизу та оцінку запасів родовищ(а) корисних копалин ділянки (ділянок) надр зазначеної (зазначених) у Дозволі та цій Угоді;


5.3.19 внести зміни до Дозволу та цієї Угоди протягом 3 (трьох) місяців з моменту проведення повторної експертизи та оцінки запасів родовищ(а) корисних копалин ділянки (ділянок) надр;

5.3.20 забезпечити раціональне комплексне використання і охорону надр згідно з цією Угодою та Програмою робіт;

5.3.21 створити безпечні для працівників і населення умови проведення робіт, пов'язаних з користуванням ділянкою надр отриманою з метою видобування корисних копалин;

5.3.22 у встановленому порядку забезпечити виконання вимог законодавства про оцінку впливу на довкілля.

Директор



В.В.В.

5.4. При ліквідації робіт відповідно до умов цієї Угоди Надрокористувач зобов'язаний:

5.4.1 провести та здійснити фінансування ліквідаційних робіт відповідно до затвердженого в установленому порядку Проекту робіт;

5.4.2 у випадку повної або часткової ліквідації чи консервації гірничодобувного об'єкта гірничі виробки привести у стан, який гарантує безпеку людей, майна і навколишнього природного середовища, а в разі консервації - зберегти родовища та гірничі виробки на весь період консервації;

5.4.3 здійснювати за погодженням з органами державного гірничого нагляду та іншими заінтересованими органами у порядку встановленому законодавством ліквідацію і консервацію гірничодобувних об'єктів або їх ділянок.

5.5. Надрокористувач має право:

5.5.1 здійснювати на наданій йому ділянці надр розробку родовища корисних копалин та інші роботи згідно з умовами Дозволу та цієї Угоди;

5.5.2 розпоряджатися видобутими корисними копалинами в порядку визначеному законодавством України;

5.5.3 вести, припиняти свою діяльність на отриманій в користування ділянці надр на умовах, визначених Дозволом, цією Угодою та законодавством України;

5.5.4 при виконанні робіт відповідно до Дозволу та умов цієї Угоди залучати на підрядних умовах виконавців окремих видів робіт, які мають технічні можливості, що відповідають вимогам чинного законодавства.

5.6. Надрокористувач несе відповідальність за дотриманням залученими виконавцями умов Дозволу та умов користування надрами відповідно до вимог чинного законодавства.

6. Контроль за виконанням умов користування надрами та положень цієї Угоди

6.1. Контроль за виконанням умов користування надрами відповідно до діючого законодавства та положень цієї Угоди, здійснюється незалежно кожною із Сторін.

6.2. Надрокористувач при проведенні робіт здійснює різні види виробничого контролю, а також здійснює контроль за виконанням та якістю робіт, які проводить залучений виконавець.

6.3. Держгеонадра проводить заходи державного геологічного контролю за виконанням умов користування надрами і положень цієї Угоди та в межах повноважень відповідно до діючого законодавства:

6.3.1 за результатами проведених заходів геологічного контролю, безпосередньо або за поданням Мінприроди, центральних органів виконавчої влади, що реалізують державну політику у сфері здійснення державного гірничого нагляду, епідеміологічного нагляду (спостереження), державного нагляду (контролю) за додержанням вимог законодавства у сфері охорони навколишнього природного середовища, органів місцевого самоврядування, органів ДФС зупиняє дію Дозволу у випадках передбачених пунктом 22 Порядку надання спеціальних дозволів на користування надрами затвердженого постановою Кабінету Міністрів України від 30.05.2011 № 615 (далі Порядок) та в інших випадках, передбачених законодавством.

6.3.2 зупиняє дію дозволу за поданням Мінприроди за зверненням до Мінприроди Держгеоінспекції та/або її територіальних органів щодо невиконання Надрокористувачем умов висновків з оцінки впливу на довкілля та/або висновків державної екологічної експертизи, відсутності висновку з оцінки впливу на довкілля та/або висновку державної екологічної експертизи діяльності з видобування корисних копалин.


6.3.3 припиняє право користування надрами шляхом анулювання Дозволу у випадках, передбачених пунктом 23 Порядку та в інших випадках, передбачених законодавством;

6.3.4 звертається з позовом до адміністративного суду з метою припинення всіх видів робіт із використання надр, що проводяться з порушенням стандартів та правил і можуть спричинити псування родовищ, істотне зниження ефективності робіт або призвести до значних збитків, а також вживає заходів до зупинення діяльності підприємств, установ та організацій, що здійснюють використання надр без спеціальних дозволів на користування надрами або з порушенням умов, передбачених такими дозволами.

6.4. Дія Дозволу поновлюється Держгеонадрами за умови усунення Надрокористувачем причин, що призвели до зупинення його дії.

6.5. Надрокористувач має право оскаржити в судовому порядку накази Держгеонадр про зупинення та припинення права користування ділянкою надр шляхом анулювання Дозволу.

Директор



10. Використання українського потенціалу

10.1. У процесі надрокористування на ділянці надр, Надрокористувач використовуватиме обладнання, механізми, засоби, приладдя, устаткування та ін. переважно вітчизняних виробників (в тому числі послуги) тією мірою, у якій їх ціни та якість, порівняно зі світовими цінами та якістю, будуть технічно, технологічно й економічно доцільними, та не призводитимуть до зниження рівня виробництва та екологічної безпеки.

11. Набуття чинності, зміни, розірвання та припинення Угоди

11.1. Ця Угода набирає чинності з дня реєстрації Дозволу та припиняє свою дію з моменту припинення права користування надрами шляхом анулювання Дозволу або закінчення строку дії Дозволу.

11.2. Дія цієї Угоди автоматично зупиняється, в частині виконання робіт, передбачених Дозволом у випадку його зупинення та поновлюється у разі поновлення дії Дозволу.

11.3. Якщо інше прямо не передбачено цією Угодою або чинним в Україні законодавством, продовження строку дії, внесення змін та доповнень до цієї Угоди здійснюється в порядку встановленому законодавством України шляхом викладення цієї Угоди в новій редакції, яка стає чинною після її письмового оформлення Сторонами та підписання уповноваженими особами Сторін.

11.4. Одностороння відмова від виконання умов цієї Угоди повністю або частково не допускається. Право односторонньої відмови від цієї Угоди надається Держгеонадрам у випадку припинення права користування надрами шляхом анулювання Дозволу.

11.5. Кожна Сторона підтверджує, що обидва примірники цієї Угоди підписані від її імені особою, яка має право вчиняти юридичні дії від імені відповідної юридичної (фізичної особи - підприємця) особи. Кожна Сторона гарантує, що нею виконані усі умови і формальності, передбачені її установчими документами, щодо прийняття органами управління рішення про погодження і підписання цієї Угоди, а особа, яка підписала цю Угоду, має для цього достатній обсяг повноважень. Жодна із Сторін не може посилатися у спорі з другою Стороною на обмеження представництва особи, яка підписала цю Угоду від її імені, або на недостовірність відомостей щодо представництва.

11.6. Сторони несуть повну відповідальність за правильність вказаних ними у цій Угоді реквізитів, а у випадку зміни: реквізитів, юридичної чи фактичної адреси, назви, установчих документів, Сторона, у якій відбулася така зміна, повинна повідомити про це іншу Сторону у строки та в порядку визначеному законодавством України. У разі неповідомлення Сторони несуть ризик настання пов'язаних із ним несприятливих наслідків.

11.7. Усі правовідносини, що виникають з цієї Угоди або пов'язані із нею, у тому числі пов'язані із дійсністю, укладенням, виконанням, зміною та припиненням цієї Угоди, тлумаченням її умов, визначенням наслідків недійсності або порушення Угоди, регулюються цією Угодою та відповідними нормами чинного законодавства України.

11.8. Ця угода складена українською мовою у двох автентичних примірниках, які мають однакову юридичну силу, по одному примірнику для кожної із Сторін.

12. Додатки до Угоди

12.1. Невід'ємною частиною цієї Угоди є:

- Додаток 1 - Характеристика ділянки надр;
- Додаток 2 - Програма робіт.



13. Юридичні адреси, реквізити та підписи Сторін

**Державна служба
геології та надр України**


03680, м. Київ,
вул. Антона Цедіка, 16
ЄДРПОУ 37536031
тел. (044) 536-13-20

Надрокористувач

Товариство з обмеженою відповідальністю
«Новосанжарський завод мінеральних вод»

юридична адреса: 61037, Харківська область,
місто Харків, проспект Московський,
будинок 131-А
ЄДРПОУ 36627604
Тел. +38 (067) 575-66-05

Тогово
Державної служби
геології та надр
України
Олександр Р.Є.
(посада, прізвище, ім'я, по батькові)



Директор

Сініченко Г. В.

(посада, прізвище, ім'я, по батькові)



Додаток 1
до Угоди про умови користування
надрами з метою видобування
корисних копалин
від «18» 02 2017 № 6470

ХАРАКТЕРИСТИКА Новосанжарського-4 родовища питних підземних вод

Новосанжарське-4 родовище підземних вод знаходиться на західній околиці села Ключівка Новосанжарського району Полтавської області.

Запаси затверджені ДКЗ України, протокол від 14.06.2018 № 4417.

Загальна кількість затверджених запасів питних підземних вод, яка врахована Державним балансом станом на 01.01.2020 по Новосанжарському-4 родовищу (свердловина № 911), складає 83 м³/добу за категорією В.

Географічні координати свердловини № 911

СК Пулково-42

ПнШ	СхД
49°20'16"	34°20'33"

СК WGS-84

ПнШ	СхД
49°20'16"	34°20'27"

Діюча свердловина № 911 пробурена в 1991 році на водоносний горизонт у відкладах канівської та бучацької серій еоцену (P₂kn-bč) та експлуатується ТОВ «Новосанжарський завод мінеральних вод» з 2013 року для забезпечення господарсько-питних і виробничих потреб підприємства (виробництво питної води).

Роботи з геолого-економічної оцінки (ГЕО) експлуатаційних запасів підземних вод на водозаборі ТОВ «Новосанжарський завод мінеральних вод» виконані відповідно до п. 1 особливих умов спеціального дозволу на користування надрами від 30 січня 2013 № 4313.

Головною метою робіт було затвердження запасів підземних вод горизонту P₂kn-bč на водозаборі для отримання спеціального дозволу на видобування підземних вод.

Роботи з ГЕО проводилися ТОВ «УГП-БУД» протягом 2016-2017 років за технічним завданням ТОВ «Новосанжарський завод мінеральних вод» при заявленій перспективній потребі в питній воді у кількості 83 м³/добу. Звіт з виконаних робіт був направлений на розгляд у ДКЗ України.

В результаті розгляду матеріалів звіту протоколом ДКЗ України від 14.06.2018 № 4417 на родовищі Новосанжарське-4 (свердловина № 911) були затверджені запаси питних підземних вод по категорії В у кількості 83 м³/добу.

З метою ідентифікації розвіданих експлуатаційних запасів, що оцінені згідно спеціального дозволу на користування надрами від 30 січня 2013 № 4313, ділянка надр, де розташований водозабір підприємства, отримала назву «Новосанжарське-4 родовище питних підземних вод».

Надрокористувач

Директор ТОВ «Новосанжарський завод
мінеральних вод» Сініченко Галина Василівна
(посада уповноваженої особи, прізвище, ім'я, по батькові.)




Додаток 2
 до Угоди про умови користування
 надрами з метою видобування
 корисних копалин
 від «18» 02 2021 № 6470

ПРОГРАМА РОБІТ
 з видобування корисних копалин
 питних підземних вод Новосанжарського-4 родовища (свердловина №911)

№ п/п	Види робіт	Обсяги робіт	Джерело фінансування	Строк проведення робіт
1.	Отримання спеціального дозволу на користування надрами	дозвіл	власні кошти	I квартал 2021 року
2.	Складання та затвердження проекту на розробку родовища (технологічної схеми) в порядку встановленому законодавством	проект	власні кошти	II квартал 2021 року
3.	Складання, погодження та затвердження у встановленому порядку проекту зон санітарної охорони родовища	проект	власні кошти	I квартал 2021 року
4.	Початок видобування питних підземних вод (м ³ /добу)	9,2	власні кошти	II квартал 2021 року (за умови виконання п. 1-3 програми робіт)
5.	Вихід на проектну потужність	згідно з проектом розробки родовища (технологічної схеми)	власні кошти	III квартал 2023 року

Держгеонадра
Гомова
 Вершавської служби
 надр та газу
 України
Олександр Р. В.
 (посада, прізвище, ім'я, по батькові) (підпис)



Надрокористувач
 Директор
 ТОВ «Новосанжарський завод
 мінеральних вод»
 Сініченко Г. В.
 (посада, прізвище, ім'я, по батькові) (підпис)

