



Державна служба геології та надр України



# СПЕЦІАЛЬНИЙ ДОЗВІЛ на користування надрами

Реєстраційний номер

6480

Дата видачі

від 16.03.2021

Підстава надання

наказ від 11.11.2020 № 498 (надання);  
рішення Київського окружного адміністративного суду від 28.02.2020  
залишеного без змін, постановою Шостого апеляційного  
адміністративного суду від 29.09.2020 у справі № 320/7305/19

*(дата прийняття та номер наказу Держгеонадр, протоколу Міжвідомчої комісії з організації укладення та виконання угод про розробку продукції або протоколу аукціонного комітету та договору купівлі-продажу)*

Вид користування надрами відповідно до статті 14 Кодексу України про надра, статті 13 Закону України «Про нафту і газ» та пункту 5 Порядку надання спеціальних дозволів на користування надрами

видобування корисних копалин

Мета користування надрами

видобування торфу, придатного для виготовлення торфу кускового паливного та ґрунту торф'яного рослинного, а також видобування шкєв, придатних для благоустрою, рекультиваші та планування

Відомості про ліянку надр (геологічну територію відповідно до державного балансу запасів корисних копалин України), що надається у користування

назва родовища

Північна та Південна частини родовища Мехелове

Ітераційний перерахунок з системи координат Pulkovo 42 в WGS 84

Північна частина

географічні координати	T.1	T.2	T.3	T.4	T.5	T.6
ПівШ	50°38'16,20"	50°38'45,20"	50°38'46,20"	50°38'55,20"	50°38'56,20"	50°39'02,20"
СхД	30°45'49,59"	30°46'07,59"	30°45'57,59"	30°45'53,59"	30°45'50,59"	30°45'54,59"
географічні координати	T.7	T.8	T.9	T.10	T.11	T.12
ПівШ	50°39'07,20"	50°39'06,20"	50°39'01,20"	50°38'57,20"	50°38'51,20"	50°38'54,20"
СхД	30°46'00,59"	30°46'20,59"	30°46'17,59"	30°46'32,59"	30°46'29,59"	30°46'17,59"
географічні координати	T.13	T.14	T.15	T.16	T.17	
ПівШ	50°38'26,20"	50°38'25,20"	50°38'17,20"	50°38'15,20"	50°38'10,20"	
СхД	30°46'03,59"	30°46'08,59"	30°46'04,59"	30°46'12,59"	30°46'11,59"	

Південна частина

географічні координати	T.1	T.2	T.3	T.4	T.5	T.6
ПівШ	50°37'37,20"	50°37'49,20"	50°37'46,20"	50°37'43,20"	50°37'42,20"	50°37'41,20"
СхД	30°45'30,59"	30°45'38,59"	30°45'49,59"	30°45'46,59"	30°45'49,59"	30°45'47,59"
географічні координати	T.7	T.8	T.9	T.10	T.11	
ПівШ	50°37'37,20"	50°37'37,20"	50°37'36,20"	50°37'37,20"	50°37'35,20"	
СхД	30°45'47,59"	30°45'45,59"	30°45'44,59"	30°45'41,59"	30°45'40,59"	

**Система координат Pulkovo 42**

**Північна частина**

географічні координати:	T.1	T.2	T.3	T.4	T.5	T.6	T.7	T.8	T.9
ПнШ	50°38'17"	50°38'46"	50°38'47"	50°38'56"	50°38'57"	50°39'03"	50°39'08"	50°39'07"	50°39'02"
СхД	30°45'56"	30°46'14"	30°46'04"	30°46'00"	30°45'57"	30°46'01"	30°46'07"	30°46'27"	30°46'24"
	T.10	T.11	T.12	T.13	T.14	T.15	T.16	T.17	
ПнШ	50°38'58"	50°38'52"	50°38'55"	50°38'27"	50°38'26"	50°38'18"	50°38'16"	50°38'11"	
СхД	30°46'39"	30°46'36"	30°46'24"	30°46'10"	30°46'15"	30°46'11"	30°46'19"	30°46'18"	

**Південна частина**

географічні координати:	T.1	T.2	T.3	T.4	T.5	T.6
ПнШ	50°37'38"	50°37'50"	50°37'47"	50°37'44"	50°37'43"	50°37'42"
СхД	30°45'37"	30°45'45"	30°46'56"	30°45'53"	30°45'56"	30°45'54"
	T.7	T.8	T.9	T.10	T.11	
ПнШ	50°37'38"	50°37'38"	50°37'37"	50°37'38"	50°37'36"	
СхД	30°45'54"	30°45'52"	30°45'51"	30°45'48"	30°45'47"	

місцезнаходження:

**Київська область, Броварський район**

*(область, район, населений пункт)*

прив'язка на місцевості відповідно до адміністративно-територіального устрою України:

**між селами Рожни і Рожівка**

*(напрямок, відстань від найближчого населеного пункту, залізничної станції, природоохоронних об'єктів)*

площа

**загальна площа – 63,9 га, Північна частина - площа – 54,1 га;  
Південна частина - площа – 9,8 га**

*(зазначається в одиницях виміру)*

Об'єкти та види глибокої використання (у разі потреби)

Вид корисної копалини відповідно до переліку корисних копалин загальнодержавного та місцевого значення, затверджених постановою Кабінету Міністрів України від 12 грудня 1994 р. № 827

**торф (тверді), піски (сировина піщано-гравійна)**

Загальний обсяг запасів (ресурсів) на час надання спеціального дозволу на користування надрами (основні, супутні)

**станом на 01.01.2020:**

**торф (тис. т): балансові – кат. С<sub>1</sub> (код класу 121) – 101;**

**піски (тис. м<sup>3</sup>): балансові – кат. С<sub>2</sub> (код класу 122) – 4454,8.**

*(одиниця виміру, категорія, обсяг)*

Ступінь освоєння надр:

**не розробляється**

*(розробляється, не розробляється)*

Відомості про затвердження (апробацію) запасів корисної копалини (зазначається у разі видобування)

**протокол ДКЗ України від 13.08.2019 № 4852**

*(дата складення, номер протоколу, найменування органу)*

Джерело фінансування робіт, які планує виконати надрокористувач під час користування надрами

**недержавні кошти**

*(державні або недержавні кошти)*

Особливі умови:


- Протягом трьох років виконати детальну геолого-економічну оцінку запасів пісків та торфу Північної та Південної частини родовища Мехедове і подати матеріали на затвердження запасів в ДКЗ України
- Виконання рекомендацій ДКЗ України, протокол від 13.08.2019 № 4852
- До початку видобувних робіт виконати радіаційно-гігієнічну оцінку корисної копалини шляхом проведення на площі родовища гамма-зіомки та визначити активність радонуклідів на підставі відбору проб корисної копалини відповідно до «Вимог до оцінки природної радіоактивності корисних копалин при проведенні геологорозвідувальних робіт на родовищах будівельної сировини», ДБН В.1.4-1.01-97 «Регламентовані радіаційні параметри. Допустимі рівні» та НРБУ -97 «Норми радіаційної безпеки України».

A № 007865





Державна служба геології та надр України



# СПЕЦІАЛЬНИЙ ДОЗВІЛ

## на користування надрами

4. Виконання умов:
  - Мінприроди – лист від 27.09.2019 № 5/1-11/10451-19;
  - Висновку з оцінки впливу на довкілля від 04.03.2020 № 7-03/12-20198294425/1
5. Своєчасна і в повному обсязі сплата обов'язкових платежів до Державного бюджету згідно з чинним законодавством.
6. Під час розробки та подальших геологорозвідувальних робіт проводити радіаційно-гігієнічний контроль відповідно до «Положення щодо радіаційного контролю торфу і торфобрикету для комунально-побутового палива, що виготовляється на підприємствах торфу іншої промисловості України».
7. Щорічна звітність перед Держгеонадрами про стан запасів корисних копалин за формою 5-ГР.
8. Обов'язкова передача в установленому законодавством порядку геологічної інформації, отриманої в процесі робіт, до Держгеонадр протягом трьох місяців після затвердження запасів ДКС України.
9. Обов'язкове виконання обсягів та термінів викладених в Програмі робіт.
10. Забороняється провадження планованої діяльності, визначеної Законом України «Про оцінку впливу на довкілля», без дотримання вимог зазначеного Закону. Виконання екологічних умов провадження планованої діяльності, визначених Висновком з оцінки впливу на довкілля.

Відомості про власника:

**ТОВАРИСТВО З ОБМЕЖЕНОЮ ВІДПОВІДАЛЬНІСТЮ «ДЕСНА С КОНТРАКТ»**  
КОД 41817921  
07412, КИЇВСЬКА ОБЛАСТЬ, БРОВАРСЬКИЙ РАЙОН, СЕЛО РОЖНИ,  
ВУЛИЦЯ СВОБОДИ, БУДИНОК 41-В

*(найменування юридичної особи, код згідно з ЄДРПОУ або прізвище, ім'я, по батькові фізичної особи — підприємця, ідентифікаційний номер, місцезнаходження)*

Відомості про погодження надання спеціального дозволу на користування надрами:

**Рішення Київського окружного адміністративного суду від 28.02.2020 залишеного без змін, постановою Шостого апеляційного адміністративного суду від 29.09.2020 у справі № 320/7305/19;**  
**Броварська районна рада – рішення від 21.11.2019 № 875-65 позач. – VII;**  
**Мінприроди – лист від 27.09.2019 № 5/1-11/10451-19**

*(найменування органу, який погодив надати дозвіл, дата прийняття та номер документа про погодження)*

Строк дії спеціального дозволу на користування надрами (кількість років):

**20 (двадцять) років**

*(цифрами та словами)*

Угода про умови користування ділянкою надр є складом частинною спеціального дозволу на користування надрами і визначає умови користування ділянкою надр

№ **16.03.2021** № **6480**

*(дата складення та номер угоди про умови користування надрами)*

Особа, уповноважена підписати спеціальний дозвіл на користування надрами:

**Р. С. ОШМАХ**




*(підпис)*

*(ініціали та прізвище)*



**Голова Державної служби  
геології та надр України**

**Р.Є. ОПІМАХ**





Додаток до спеціального дозволу на користування надрами, наданого з метою видобування корисних копалин торфу та пісків Північної та Південної частини родовища Мехедове  
(назва корисної копалини та ділянки надр)

№ 6480 від «16» 03 2021 р.

Угода № 6480  
про умови користування надрами  
з метою видобування корисних копалин

м. Київ

16.03.2021  
(дата укладення)

Державна служба геології та надр України, в особі Табови  
Ольгача Вісана Степановича

який(а) діє на підставі закордонних Додатків до Дозволу України № 06/11/2015 № 102/р та  
Положення про Державну службу «Геології та надр України, у складі державної установи  
«Геології та надр України» № 30.12.2015 № 1174 (далі - Держгеонадра) з  
однієї сторони та Товариство з обмеженою відповідальністю «ДЕСНА С КОНТРАКТ», яке  
zareєстроване Виконавчим комітетом Броварської міської ради Київської області 19.12.2017,  
номер запису 13551020000009273, код КВЕД 08.12 Добування піску, гравію, глини і каоліну,  
код КВЕД 08.92 Добування торфу, в особі директора Іваненка Павла Олександровича, який  
діє на підставі Статуту (далі - Надрокористувач), з іншої сторони (далі разом - Сторони, а  
кожна окремо - Сторона) уклали цю Угоду про умови користування надрами з метою  
видобування корисних копалин (далі - Угода), яка є невід'ємною частиною спеціального  
дозволу на користування надрами від «16» 03 2021 року № 6480  
(далі - Дозвіл), про нижчевикладене.

### 1. Предмет Угоди

1.1. Держгеонадра надає Надрокористувачу право тимчасового користування ділянкою надр з метою видобування корисних копалин, а Надрокористувач зобов'язується виконувати та дотримуватись умов користування ділянкою надр, передбачених Дозволом, цією Угодою та нормами діючого законодавства.

### 2. Відомості про ділянку надр, яка надана в користування

2.1. Місцезнаходження ділянки надр Броварський район Київської області, між селами Рожни і Рожівка.

2.2. Просторові межі ділянки надр, яка є предметом цієї Угоди, ступінь геологічного вивчення та освоєння об'єкта надрокористування, відомості про затвердження (апробацію) запасів корисної копалини та загальна кількість запасів на час надання Дозволу вказуються Надрокористувачем у характеристиці ділянки надр, яка є Додатком 1 та невід'ємною частиною цієї Угоди.

### 3. Умови користування ділянкою надр, яка надана в користування

3.1. Умови користування надрами, види, обсяги, джерело фінансування та строки виконання Надрокористувачем робіт з видобування корисних копалин **торфу та пісків** протягом строку

дії Дозволу визначаються в Програмі робіт з видобування корисних копалин, яка підписується Сторонами, є Додатком 2 та невід'ємною частиною цієї Угоди (далі – Програма робіт).

3.2. Програма робіт в цілому або окремі її показники, у разі потреби можуть змінюватися та/або доповнюватися за взаємною згодою Сторін у межах дії Дозволу та цієї Угоди.

3.3. Сторона, яка ініціює внесення змін та/або доповнень до Програми робіт, зобов'язана надати іншій Стороні відповідні письмові обґрунтування та підтверджуючі документи.

3.4. Сторона, яка одержала від іншої Сторони письмові обґрунтування з підтверджуючими документами та пропозиції щодо внесення змін та/або доповнень до Програми робіт зобов'язана в місячний термін надати іншій Стороні письмову вмотивовану відповідь щодо прийняття пропозицій щодо внесення змін та/або доповнень до Програми робіт.

3.5. Строк виконання робіт з метою видобування корисних копалин може бути продовжений за умови продовження строку дії Дозволу та цієї Угоди, із внесенням відповідних змін до Програми робіт.

3.6. Особливі умови користування надрами визначаються в Дозволі та цією Угодою і є обов'язковими до виконання Надрокористувачем.

#### **4. Права Сторін на геологічну інформацію про надра**

4.1. Використання та розпорядження Сторонами геологічною інформацією про надра здійснюється в порядку визначеному законодавством.

4.2. Геологічна інформація про надра, створена (придбана) за рахунок коштів державного бюджету є державною власністю.

4.3. Геологічна інформація про надра, створена (придбана) за рахунок коштів державного бюджету, надається Надрокористувачу на праві користування та володіння без права розпорядження на договірній основі в порядку визначеному законодавством.

4.4. Геологічна інформація про надра, створена (придбана) Надрокористувачем під час дії Дозволу за власні кошти, є його власністю.

4.5. Надрокористувач зобов'язаний в порядку визначеному законодавством у місячний строк повідомити Держгеонадрам про створення та/або придбання геологічної інформації.

4.6. Надрокористувач зобов'язаний повідомити Держгеонадрам про передачу ним права власності на геологічну інформацію чи права користування нею не пізніше ніж за 10 робочих днів до такої передачі.

#### **5. Інші права та обов'язки Сторін**

##### **5.1. Держгеонадра має право:**

5.1.1 витребувати у Надрокористувача звітні дані та інформацію про виконання цієї Угоди;

5.1.2 видавати та направляти Надрокористувачу в межах своєї компетенції відповідні приписи, розпорядження та/або повідомлення;

5.1.3 здійснювати відповідно до діючого законодавства державний геологічний контроль за раціональним і ефективним використанням надр Надрокористувачем;

5.1.4 притягувати Надрокористувача відповідно до діючого законодавства і умов цієї Угоди до відповідальності, в тому числі, зупиняти дію Дозволу або припиняти право користування надрами шляхом анулювання Дозволу в порядку визначеному законодавством;

5.1.5 в установленому законодавством порядку вживати заходів до припинення всіх видів робіт з використання надр, що проводяться Надрокористувачем з порушенням стандартів та правил і можуть спричинити псування родовищ, істотне зниження ефективності робіт або призвести до значних збитків, в тому числі якщо роботи ведуться з застосуванням методів і способів, що негативно впливають на стан надр, призводять до забруднення навколишнього природного середовища або шкідливих наслідків для здоров'я населення, а також в інших випадках, передбачених законодавством України;

5.1.6 у встановленому законодавством порядку вживати заходів до зупинення діяльності підприємств, установ та організацій, що здійснюють використання надр без спеціальних дозволів на користування або з порушенням умов, передбачених такими дозволами;

5.1.7 направляти матеріали щодо виявлених порушень в інші уповноважені державні органи для проведення контрольних дій і перевірок, притягнення Надрокористувача до відповідальності та/або вжиття заходів реагування відповідно до компетенції.

## **5.2. Держгеонадра зобов'язана:**

5.2.1 своєчасно розглядати звернення Надрокористувача;

5.2.2 своєчасно розглядати отримані від Надрокористувача програми, плани, звіти та інші документи, які необхідні для виконання робіт, визначених цією Угодою.

## **5.3. При виконанні робіт відповідно до умов цієї Угоди Надрокористувач зобов'язаний:**

5.3.1 приступити до проведення робіт на визначеній ділянці надр не пізніше ніж через 2 (два) роки з моменту початку строку дії Дозволу;

5.3.2 забезпечувати охорону надр та довкілля в межах ділянки надр, наданої в користування, а також забезпечувати приведення порушених земель у стан, придатний для використання за призначенням, або придатний для подальшого їх використання у суспільному виробництві відповідно до Програми робіт;

5.3.3 проводити роботи у терміни та в межах, зазначених у Програмі робіт;

5.3.4 дотримуватися вимог законодавства України, чинних стандартів, правил, норм виконання робіт, пов'язаних з користуванням надрами;

5.3.5 допускати уповноважених посадових осіб Держгеонадр для здійснення заходів державного геологічного контролю в порядку та на підставах визначених чинним законодавством України;

5.3.6 відшкодовувати збитки, заподіяні підприємствам, установам, організаціям, громадянам та довкіллю;

5.3.7 відшкодовувати у встановленому порядку власникам землі та землекористувачам збитки та втрати, завдані внаслідок користування земельними ділянками відповідно до мети користування надрами визначеної Дозволом;

5.3.8 використовувати надра відповідно до мети, для якої їх було надано;

5.3.9 забезпечувати безпеку людей, майна та навколишнього природного середовища;

5.3.10 дотримуватися вимог та умов, передбачених Дозволом та цією Угодою;

5.3.11 надавати в установленому порядку Держгеонадрам інформацію щодо користування надрами;

5.3.12 при виконанні робіт передбачених Дозволом та цією Угодою застосовувати прогресивні технології і техніку, що забезпечують повне, комплексне і раціональне використання надр;

5.3.13 зберігати розвідувальні гірничі виробки і свердловини, які можуть бути використані при розробці родовищ та в інших цілях, і ліквідувати у встановленому порядку виробки і свердловини, які не підлягають подальшому використанню;

5.3.14 зберігати геологічну і виконавчо-технічну документацію, зразки гірських порід і руд, дублікатів проб корисних копалин, які можуть бути використані при подальшому вивченні та використанні надр;

5.3.15 дотримуватися протипожежної безпеки на родовищі та нести за неї персональну відповідальність;

5.3.16 зупинити виконання на наданій йому у користування ділянці надр цільових робіт, передбачених Дозволом, після зупинення дії Дозволу та після його анулювання;

5.3.17 у разі зупинення дії Дозволу проводити на ділянці надр роботи, пов'язані із запобіганням виникненню аварійної ситуації або усуненням її наслідків, а також виконувати заходи, спрямовані на усунення порушень, що стали підставою для зупинення дії Дозволу;

5.3.18 проводити у порядку встановленому законодавством повторну експертизу та оцінку запасів родовищ(а) корисних копалин ділянки (ділянок) надр зазначеної (зазначених) у Дозволі та цій Угоді;

5.3.19 внести зміни до Дозволу та цієї Угоди протягом 3 (трьох) місяців з моменту проведення повторної експертизи та оцінки запасів родовищ(а) корисних копалин ділянки (ділянок) надр;

5.3.20 забезпечити раціональне комплексне використання і охорону надр згідно з цією Угодою та Програмою робіт;

5.3.21 створити безпечні для працівників і населення умови проведення робіт, пов'язаних з користуванням ділянкою надр отриманою з метою видобування корисних копалин;

5.3.22 у встановленому порядку забезпечити виконання вимог законодавства про оцінку впливу на довкілля.

#### **5.4. При ліквідації робіт відповідно до умов цієї Угоди Надрокористувач зобов'язаний:**

5.4.1 провести та здійснити фінансування ліквідаційних робіт відповідно до затвердженого в установленому порядку Проекту робіт;

5.4.2 у випадку повної або часткової ліквідації чи консервації гірничодобувного об'єкта гірничі виробки привести у стан, який гарантує безпеку людей, майна і навколишнього природного середовища, а в разі консервації - зберегти родовища та гірничі виробки на весь період консервації;

5.4.3 здійснювати за погодженням з органами державного гірничого нагляду та іншими заінтересованими органами у порядку встановленому законодавством ліквідацію і консервацію гірничодобувних об'єктів або їх ділянок.

#### **5.5. Надрокористувач має право:**

5.5.1 здійснювати на наданій йому ділянці надр розробку родовища корисних копалин та інші роботи згідно з умовами Дозволу та цієї Угоди;

5.5.2 розпоряджатися видобутими корисними копалинами в порядку визначеному законодавством України;

5.5.3 вести, припиняти свою діяльність на отриманій в користування ділянці надр на умовах, визначених Дозволом, цією Угодою та законодавством України;

5.5.4 при виконанні робіт відповідно до Дозволу та умов цієї Угоди залучати на підрядних умовах виконавців окремих видів робіт, які мають технічні можливості, що відповідають вимогам чинного законодавства.

5.6. Надрокористувач несе відповідальність за дотриманням залученими виконавцями умов Дозволу та умов користування надрами відповідно до вимог чинного законодавства.

### **6. Контроль за виконанням умов користування надрами та положень цієї Угоди**

6.1. Контроль за виконанням умов користування надрами відповідно до діючого законодавства та положень цієї Угоди, здійснюється незалежно кожною із Сторін.

6.2. Надрокористувач при проведенні робіт здійснює різні види виробничого контролю, а також здійснює контроль за виконанням та якістю робіт, які проводить залучений виконавець.

6.3. Держгеонадра проводить заходи державного геологічного контролю за виконанням умов користування надрами і положень цієї Угоди та в межах повноважень відповідно до діючого законодавства:

6.3.1 за результатами проведених заходів геологічного контролю, безпосередньо або за поданням Мінприроди, центральних органів виконавчої влади, що реалізують державну політику у сфері здійснення державного гірничого нагляду, епідеміологічного нагляду (спостереження), державного нагляду (контролю) за додержанням вимог законодавства у сфері охорони навколишнього природного середовища, органів місцевого самоврядування, органів ДФС зупиняє дію Дозволу у випадках передбачених пунктом 22 Порядку надання спеціальних дозволів на користування надрами затвердженого постановою Кабінету Міністрів України від 30.05.2011 № 615 (далі Порядок) та в інших випадках, передбачених законодавством.

6.3.2 зупиняє дію дозволу за поданням Мінприроди за зверненням до Мінприроди Держекоінспекції та/або її територіальних органів щодо невиконання Надрокористувачем умов висновків з оцінки впливу на довкілля та/або висновків державної екологічної експертизи, відсутності висновку з оцінки впливу на довкілля та/або висновку державної екологічної експертизи діяльності з видобування корисних копалин.

6.3.3 припиняє право користування надрами шляхом анулювання Дозволу у випадках, передбачених пунктом 23 Порядку та в інших випадках, передбачених законодавством;

6.3.4 звертається з позовом до адміністративного суду з метою припинення всіх видів робіт із використання надр, що проводяться з порушенням стандартів та правил і можуть спричинити псування родовищ, істотне зниження ефективності робіт або призвести до значних збитків, а також вживає заходів до зупинення діяльності підприємств, установ та



організацій, що здійснюють використання надр без спеціальних дозволів на користування надрами або з порушенням умов, передбачених такими дозволами.

6.4. Дія Дозволу поновлюється Держгеонадрами за умови усунення Надрокористувачем причин, що призвели до зупинення його дії.

6.5. Надрокористувач має право оскаржити в судовому порядку накази Держгеонадр про зупинення та припинення права користування ділянкою надр шляхом анулювання Дозволу.

### **7. Інформування Сторін. Щорічна звітність**

7.1. Надрокористувач зобов'язаний щороку подавати до Держгеонадр інформацію щодо стану виконання Програми робіт за формою встановленою законодавством та надавати відповідні пояснення з питань, що віднесені до компетенції Держгеонадр.

7.2. Надрокористувач зобов'язаний в установленому порядку подавати до Держгеонадр щорічні звіти відповідно до форм звітності щодо обліку запасів корисних копалин.

7.3. Держгеонадра зобов'язана своєчасно інформувати Надрокористувача з питань, які віднесені до її компетенції і виникають стосовно виконання умов Дозволу та положень цієї Угоди.

### **8. Конфіденційність**

8.1. Уся інформація, отримана чи придбана Сторонами в процесі виконання робіт, є конфіденційною. Порядок і умови користування інформацією, встановлюється власником інформації відповідно до чинного законодавства.

8.2. Вимоги конфіденційності, передбачені статтею 8.1. цієї Угоди, залишаються в силі після припинення строку дії цієї Угоди, якщо інше не передбачено чинним законодавством.

8.3. Конфіденційність цієї Угоди не поширюється на умови, врегульовані чинним законодавством України, та щодо органів, які здійснюють контроль за їх виконанням.

8.4. Не є порушенням конфіденційності цієї Угоди надання відомостей, документів та інформації контролюючим, судовим, державним органам у випадках, передбачених чинним законодавством.

### **9. Обставини непереборної сили**

9.1. Невиконання або неналежне виконання зобов'язань за цією Угодою є виправданим і не спричиняє відповідальності у тому разі, якщо таке невиконання чи неналежне виконання є наслідком випадку або обставин непереборної сили, які виникли після укладення цієї Угоди, перебувають поза межами контролю Сторін, та які Сторони не могли ані передбачити, ані попередити розумними заходами.

9.2. Під випадком Сторони розуміють надзвичайну подію, яка не носить характеру невідвортної, однак є непередбачуваною і раптовою для Сторін, а саме: акти або дії органів державного управління, рішення органів місцевого самоврядування, зміни в законодавстві України за умови, що дані обставини безпосередньо вплинули на своєчасне виконання зобов'язань Сторони. Під обставинами непереборної сили Сторони розуміють повінь, пожежу, землетрус та інші стихійні лиха, оголошену та неоголошену війну, воєнні дії, загрозу війни, терористичний акт, блокаду, революцію, заколот, повстання, масові заворушення та інші події, що не залежать від волі Сторін.

9.3. При настанні обставин, зазначених у пункті 9.1., Сторона, яка опинилася під їх впливом, повинна в розумний строк, але не пізніше ніж через 7 календарних днів з дня їх виникнення, без затримки повідомити про це іншу Сторону та надати протягом 60 календарних днів документи, що підтверджують їх настання. Повідомлення повинно містити інформацію про характер обставин і, якщо можливо, оцінку їх впливу на можливість виконання стороною своїх зобов'язань за цією Угодою та примірний графік виконання зобов'язань.

9.4. Після повідомлення про виникнення обставин непереборної сили Сторони, у найкоротший термін, проводять зустріч (у разі необхідності) з метою прийняття спільного рішення щодо подальшого виконання умов цієї Угоди.

9.5. Після припинення обставин, зазначених у пункті 9.1., Сторона, що опинилася під впливом обставин непереборної сили, повинна без затримки, але не пізніше ніж через 5 календарних днів з дня припинення, повідомити про це іншу Сторону у письмовій формі. Повідомлення повинно містити термін, в який передбачається виконати зобов'язання за цією Угодою.

9.6. Факт настання обставин непереборної сили повинен бути підтверджений документально компетентним органом (сертифікат торгово-промислової палати). В разі відсутності підтвердження Сторона, яка не виконала свої зобов'язання, несе відповідальність в повному обсязі відповідно до вимог законодавства.

## **10. Використання українського потенціалу**

10.1. У процесі надрокористування на ділянці надр, Надрокористувач використовуватиме обладнання, механізми, засоби, приладдя, устаткування та ін. переважно вітчизняних виробників (в тому числі послуги) тією мірою, у якій їх ціни та якість, порівняно зі світовими цінами та якістю, будуть технічно, технологічно й економічно доцільними, та не призводитимуть до зниження рівня виробництва та екологічної безпеки.

## **11. Набуття чинності, зміни, розірвання та припинення Угоди**

11.1. Ця Угода набирає чинності з дня реєстрації Дозволу та припиняє свою дію з моменту припинення права користування надрами шляхом анулювання Дозволу або закінчення строку дії Дозволу.

11.2. Дія цієї Угоди автоматично зупиняється, в частині виконання робіт, передбачених Дозволом у випадку його зупинення та поновлюється у разі поновлення дії Дозволу.

11.3. Якщо інше прямо не передбачено цією Угодою або чинним в Україні законодавством, продовження строку дії, внесення змін та доповнень до цієї Угоди здійснюється в порядку встановленому законодавством України шляхом викладення цієї Угоди в новій редакції, яка стає чинною після її письмового оформлення Сторонами та підписання уповноваженими особами Сторін.

11.4. Одностороння відмова від виконання умов цієї Угоди повністю або частково не допускається. Право односторонньої відмови від цієї Угоди надається Держгеонадрам у випадку припинення права користування надрами шляхом анулювання Дозволу.

11.5. Кожна Сторона підтверджує, що обидва примірники цієї Угоди підписані від її імені особою, яка має право вчиняти юридичні дії від імені відповідної юридичної (фізичної особи - підприємця) особи. Кожна Сторона гарантує, що нею виконані усі умови і формальності, передбачені її установчими документами, щодо прийняття органами управління рішення про погодження і підписання цієї Угоди, а особа, яка підписала цю Угоду, має для цього достатній обсяг повноважень. Жодна із Сторін не може посилатися у спорі з другою Стороною на обмеження представництва особи, яка підписала цю Угоду від її імені, або на недостовірність відомостей щодо представництва.

11.6. Сторони несуть повну відповідальність за правильність вказаних ними у цій Угоді реквізитів, а у випадку зміни: реквізитів, юридичної чи фактичної адреси, назви, установчих документів, Сторона, у якої відбулася така зміна, повинна повідомити про це іншу Сторону у строки та в порядку визначеному законодавством України. У разі неповідомлення Сторони несуть ризик настання пов'язаних із ним несприятливих наслідків.

11.7. Усі правовідносини, що виникають з цієї Угоди або пов'язані із нею, у тому числі пов'язані із дійсністю, укладенням, виконанням, зміною та припиненням цієї Угоди, тлумаченням її умов, визначенням наслідків недійсності або порушення Угоди, регулюються цією Угодою та відповідними нормами чинного законодавства України.

11.8. Ця угода складена українською мовою у двох автентичних примірниках, які мають однакову юридичну силу, по одному примірнику для кожної із Сторін.

## **12. Додатки до Угоди**

12.1. Невід'ємною частиною цієї Угоди є:


- Додаток 1 - Характеристика ділянки надр;
- Додаток 2 – Програма робіт.

### 13. Юридичні адреси, реквізити та підписи Сторін

**Державна служба  
геології та надр України**

03680, м. Київ,  
вул. Антона Цедіка, 16  
ЄДРПОУ 37536031  
тел. (044) 536-13-20

*Голова*  
\_\_\_\_\_  
\_\_\_\_\_  
*Олександр Р. С.*  
(посада, прізвище, ім'я, по батькові) (підпис)



**Надрокористувач**

Товариство з обмеженою відповідальністю  
«ДЕСНА С КОНТРАКТ»

07412, Київська обл., Броварський р-н,  
с. Рожни, вул. Свободи, 41-В  
ЄДРПОУ 41817921  
тел.: +38 (050) 462-49-37

*Підпис*  
\_\_\_\_\_  
**Директор  
Іваненко Павло Олександрович**  
(підпис)





Додаток 1  
до Угоди про умови  
користування надрами з  
метою видобування  
корисних копалин  
від «Г» 03 2021  
№ САР

## Х А Р А К Т Е Р И С Т И К А

### Північної та Південної частин родовища торфу та піску Мехедове

#### 1. Загальні відомості про ділянку надр

Північна та Південна частини родовища Мехедове торфу та піску знаходяться у Броварському районі Київської області, в адміністративних межах Зазимської ОТГ, між селами Рожни і Рожівка, за 2,0-3,0 км на схід і південний схід від с. Рожни.

У 2019 р. Товариством з обмеженою відповідальністю «Геопроф» за технічним завданням Товариства з обмеженою відповідальністю «ДЕСНА С КОНТРАКТ» виконало геолого-економічне обґрунтування доцільності виділення Північної та Південної частин родовища торфу та піску Мехедове у Броварському районі Київської області.

За результатами вказаних робіт колегією ДКЗ України протоколом від 13.08.2019 № 4852 апробовані підраховані станом на 01.08.2019 балансові запаси торфу загальнодержавного значення Північної та Південної частин родовища Мехедове ТОВ «ДЕСНА С КОНТРАКТ», що придатні для виготовлення торфу кускового паливного відповідно до вимог РСТ УССР 1996-90 «Торф кусковой топливный. Технические условия» та придатні для виготовлення ґрунту торф'яного рослинного відповідно до ТУ 205 УРСР 341-83 «Ґрунт торф'яний рослинний», за категорією С<sub>1</sub> класу 121 у кількості (тис. т): загальні запаси –100,76; видобувні –8609.

Цим же протоколом від 13.08.2019 № 4852 апробовані підраховані станом на 01.08.2019 балансові запаси пісків місцевого значення Північної та Південної частин родовища Мехедове ТОВ «ДЕСНА С КОНТРАКТ», придатних для благоустрою, рекультивації та планування відповідно до ДСТУ Б В.2.7-29-95 «Будівельні матеріали. Дрібні заповнювачі природні, з відходів промисловості, штучні для будівельних матеріалів, виробів конструкцій і робіт. Класифікація» за категорією С<sub>2</sub> класу 122 у кількості 4454,8 тис. м<sup>3</sup>.

#### 2. Географічні координати Північної та Південної частин родовища Мехедове

Географічні координати Північної та Південної частин родовища Мехедове наведені нижче у таблиці.

Номер кутової точки	Координати (Пулково-42)		Координати (WGS-84)	
	Північної широти	Східної довготи	Північної широти	Східної довготи
<b>Північна частина</b>				
Точка 1	50° 38' 17"	30° 45' 56"	50° 38' 16,44"	30° 45' 50,00"
Точка 2	50° 38' 46"	30° 46' 14"	50° 38' 45,44"	30° 46' 08,00"
Точка 3	50° 38' 47"	30° 46' 04"	50° 38' 46,44"	30° 45' 58,00"
Точка 4	50° 38' 56"	30° 46' 00"	50° 38' 55,44"	30° 45' 54,00"
Точка 5	50° 38' 57"	30° 45' 57"	50° 38' 56,44"	30° 45' 51,00"
Точка 6	50° 39' 03"	30° 46' 01"	50° 39' 02,44"	30° 45' 55,00"
Точка 7	50° 39' 08"	30° 46' 07"	50° 39' 07,44"	30° 46' 01,00"

Номер кутової точки	Координати (Пулково-42)		Координати (WGS-84)	
	Північної широти	Східної довготи	Північної широти	Східної довготи
Точка 8	50° 39' 07"	30° 46' 27"	50° 39' 06,44"	30° 46' 21,00"
Точка 9	50° 39' 02"	30° 46' 24"	50° 39' 01,44"	30° 46' 18,00"
Точка 10	50° 38' 58"	30° 46' 39"	50° 38' 57,44"	30° 46' 33,00"
Точка 11	50° 38' 52"	30° 46' 36"	50° 38' 51,44"	30° 46' 30,00"
Точка 12	50° 38' 55"	30° 46' 24"	50° 38' 54,44"	30° 46' 18,00"
Точка 13	50° 38' 27"	30° 46' 10"	50° 38' 26,44"	30° 46' 04,00"
Точка 14	50° 38' 26"	30° 46' 15"	50° 38' 25,44"	30° 46' 09,00"
Точка 15	50° 38' 18"	30° 46' 11"	50° 38' 17,44"	30° 46' 05,00"
Точка 16	50° 38' 16"	30° 46' 19"	50° 38' 15,44"	30° 46' 13,00"
Точка 17	50° 38' 11"	30° 46' 18"	50° 38' 10,44"	30° 46' 12,00"
<b>Південна частина</b>				
Точка 1	50° 37' 38"	30° 45' 37"	50° 37' 37,44"	30° 45' 31,00"
Точка 2	50° 37' 50"	30° 45' 45"	50° 37' 49,44"	30° 45' 39,00"
Точка 3	50° 37' 47"	30° 45' 56"	50° 37' 46,44"	30° 45' 50,00"
Точка 4	50° 37' 44"	30° 45' 53"	50° 37' 43,44"	30° 45' 47,00"
Точка 5	50° 37' 43"	30° 45' 56"	50° 37' 42,44"	30° 45' 50,00"
Точка 6	50° 37' 42"	30° 45' 54"	50° 37' 41,44"	30° 45' 48,00"
Точка 7	50° 37' 38"	30° 45' 54"	50° 37' 37,44"	30° 45' 48,00"
Точка 8	50° 37' 38"	30° 45' 52"	50° 37' 37,44"	30° 45' 46,00"
Точка 9	50° 37' 37"	30° 45' 51"	50° 37' 36,44"	30° 45' 45,00"
Точка 10	50° 37' 38"	30° 45' 48"	50° 37' 37,44"	30° 45' 42,00"
Точка 11	50° 37' 36"	30° 45' 47"	50° 37' 35,44"	30° 45' 41,00"

Північна та Південна частини родовища Мехедове віднесені до 2 групи за складністю геологічної будови (відповідно до «Класифікації запасів і ресурсів корисних копалин державного фонду надр»), за промисловим значенням – до розвіданих балансових запасів, а за ступенем техніко-економічного вивчення до ГЕО-2, код класу 121 та 122.

Північна та Південна частини родовища Мехедове визнані підготовленими до подальшого геологічного вивчення та експлуатації на умовах економічного ризику.

Балансові запаси торфу загальнодержавного значення та пісків місцевого значення Північної та Південної частин родовища Мехедове, станом на 01.01.2020 за категорією С<sub>1</sub> у кількості: торфу: загальні – 100,76 тис. т, видобувні – 86,09 тис. т, пісків за категорією С<sub>2</sub> – 4 454,8 тис. м<sup>3</sup>.

Стан освоєння родовища – не розробляється.

**Надрокористувач**  
 Директор ТОВ “ДЕСНА С КОНТРАКТ”  
 Іваненко Павло Олександрович

