




Державна служба геології та надр України



СПЕЦІАЛЬНИЙ ДОЗВІЛ

на користування надрами

Рєєстраційний номер

№ 5136

Дата видачі

від 26.02.2021

Підстава надання:

наказ від 22.11.2019 № 434 (надання)

(дата прийняття та номер наказу Держгеонадр, протоколу Міжведомчої комісії з організації укладення та виконання угод про розподіл продукції або протоколу аукціонного комітету та договору купівлі-продажу)

Вид користування надрами відповідно до статті 14 Кодексу України про надра, статті 13 Закону України «Про нафту і газ» та пункту 5 Порядку надання спеціальних дозволів на користування надрами

геологічне вивчення, в тому числі дослідно-промислова розробка родовищ корисних копалин загальнодержавного значення

Мета користування надрами:

геологічне вивчення, у тому числі дослідно-промислова розробка, питних підземних вод, затвердження запасів ДКЗ України (крім виробництва фасованої питної води

Відомості про ділянку надр (геологічну територію відповідно до державного балансу запасів корисних копалин України), що надається у користування:

назва родовища

ділянка Чорнобаївського родовища (свердловини №№ 1, 2, 3(2912), 4(42), 5(297), 6(747), 7(96))

Ітераційний перерахунок з систем координат Pulkovo-42 в WGS-84

географічні координати:	св. № 1	св. № 2	св. № 3(2912)	св. № 4(42)	св. № 5(297)	св. № 6(747)	св. № 7(96)
ПнШ	49°40'18,23"	49°40'17,23"	49°40'17,23"	49°40'19,23"	49°39'56,23"	49°39'58,23"	49°39'59,23"
СхД	32°19'02,77"	32°19'03,77"	32°19'04,77"	32°19'02,77"	32°20'48,78"	32°20'52,78"	32°20'49,78"

Система координат Pulkovo-42

географічні координати:	св. № 1	св. № 2	св. № 3(2912)	св. № 4(42)	св. № 5(297)	св. № 6(747)	св. № 7(96)
ПнШ	49°40'19"	49°40'18"	49°40'18"	49°40'20"	49°39'57"	49°39'59"	49°40'00"
СхД	32°19'09"	32°19'10"	32°19'11"	32°19'09"	32°20'55"	32°20'59"	32°20'56"

місцезнаходження:

Черкаська область, Чорнобаївський район

(область, район, населений пункт)

прив'язка на місцевості відповідно до адміністративно-територіального устрою України:

смт. Чорнобай

(напрямок, відстань від найближчого населеного пункту, залізничної станції, природоохоронних об'єктів)

площа

(зазначається в однітирх виміру)

Обмеження щодо глибини використання (у разі потреби)

Вид корисної копалини відповідно до переліків корисних копалин загальнодержавного та місцевого значення, затверджених постановою Кабінету Міністрів України від 12 грудня 1994 р. № 827

питні підземні води

Загальний обсяг запасів (ресурсів) на час надання спеціального дозволу на користування надрами (основні, супутні):

(одиниця виміру, категорія, обсяг)

Ступінь освоєння надр:

(розробляється, не розробляється)

Відомості про затвердження (апробацію) запасів корисної копалини (зазначається у разі видобування)

(дата складення, номер протоколу, найменування органу)

Джерело фінансування робіт, які планують виконати надрокористувач під час користування надрами

недержавні кошти

(державні або недержавні кошти)

Особливі умови:

1. Впродовж п'яти років затвердити запаси підземних вод в ДКЗ України.
2. Виконання умов Мінприроди – лист від 03.09.2019 № 5/4-11/10009-19.
3. Протягом одного місяця після отримання спеціального дозволу зареєструвати форму 3-гр у Держгеонадрах.
4. Розрахувати межі зон санітарної охорони водозабору та дотримуватись їх режиму.
5. Своєчасна і в повному обсязі сплата обов'язкових платежів до Державного бюджету згідно з чинним законодавством.
6. Обов'язкова передача в установленому законодавством порядку геологічної інформації, отриманої в процесі робіт, до Держгеонадр протягом трьох місяців після затвердження запасів ДКЗ України.
7. Щорічна звітність перед Держгеонадрами згідно з формою 7-гр.

Відомості про власника:

**ЧОРНОБАЇВСЬКЕ КОМУНАЛЬНЕ ПІДПРИЄМСТВО
"ВИРОБНИЧЕ УПРАВЛІННЯ ЖИТЛОВО-КОМУНАЛЬНОГО
ГОСПОДАРСТВА"
КОД 03357116
19900, ЧЕРКАСЬКА ОБЛАСТЬ, ЧОРНОБАЇВСЬКИЙ РАЙОН,
СЕЛИЩЕ МІСЬКОГО ТИПУ ЧОРНОБАЙ,
ВУЛИЦЯ М. СТАРИЦЬКОГО, БУДИНОК 2А**

(найменування юридичної особи, код згідно з ЄДРПОУ або прізвище, ім'я, по батькові фізичної особи
товариства, ідентифікаційний номер, місцезнаходження)

Відомості про погодження надання спеціального дозволу на користування надрами:

Мінприроди – лист від 03.09.2019 № 5/4-11/10009-19.
Черкаська обласна рада – рішення від 02.03.2018 № 21-29/VII,
лист від 06.09.2019 № 01.1-52/1225.

(найменування органу, який погодив надання дозволу, дата прийняття та номер документа про
погодження)

Строк дії спеціального дозволу на користування надрами (кількість років)

5 (п'ять) років

(цифрами та словами)

Угода про умови користування ділянкою надр є невід'ємною частиною спеціального дозволу на користування надрами і визначає умови користування ділянкою надр

26.02.2021 № 5136

(дата складення та номер угоди про умови користування надрами)

Особа, уповноважена підписати спеціальний дозвіл на користування надрами:

**Голова Державної служби
геології та надр України**

Р.Є. Опімах

(посада)

(підпис)

(ініціали та прізвище)

МП А №007829

Додаток до спеціального дозволу на користування надрами, наданого з метою геологічного вивчення, в тому числі дослідно-промислової розробки родовищ корисних копалин загальнодержавного значення питних підземних вод ділянки Чорнобаївського родовища (свердловини № № 1, 2, 3(2912), 4(42), 5(297), 6(747), 7(96) № 5136 від «26» 02 2021 р.

Угода № 5136
про умови користування надрами
з метою геологічного вивчення, в тому числі дослідно-промислової розробки родовищ
корисних копалин загальнодержавного значення

м. Київ

26.02.2021
(дата укладення)

Державна служба геології та надр України, в особі Толоби Дмитра
Романа Євгеновича

який(а) діє на підставі розпорядження Кабінету Міністрів України
від 06.11.2019 № 1029-р та Постанови про Радянську службу
судової та надр України республіканського колективного
Кабінету Міністрів України від 20.12.2015 № 1174 (далі - Держгеонадра) з однієї
сторони та Чорнобаївське комунальне підприємство «Виробниче управління житлово-
комунального господарства», яке зареєстроване Чорнобаївською районною державною
адміністрацією Черкаської області 24.07.1993р. № 1019120000000147, код КВЕД 36.00 Забір,
очищення та постачання води, в особі начальника Чуба Руслана Васильовича, який діє на
підставі Статуту (далі - Надрокористувач), з іншої сторони (далі разом - Сторони, а кожна окремо
- Сторона) уклали цю Угоду про умови користування надрами з метою геологічного вивчення, в
тому числі дослідно-промислової розробки родовищ корисних копалин загальнодержавного
значення (далі - Угода), яка є невід'ємною частиною спеціального дозволу на користування
надрами від « 26 » 02.2021 року № 5136 (далі - Дозвіл), про нижчевикладене.

1. Предмет Угоди

1.1. Держгеонадра надає Надрокористувачу право тимчасового користування ділянкою надр з метою геологічного вивчення, в тому числі дослідно-промислової розробки родовищ корисних копалин, а Надрокористувач зобов'язується виконувати та дотримуватись умов користування ділянкою надр, передбачених Дозволом, цією Угодою та нормами діючого законодавства.

2. Відомості про ділянку надр, яка надана в користування

2.1. Місцезнаходження ділянки надр смт. Чорнобай, Чорнобаївський район, Черкаська область.
2.2. Просторові межі ділянки надр, яка є предметом цієї Угоди, ступінь геологічного вивчення та освоєння об'єкта надрокористування, відомості про кількість прогнозних запасів (ресурсів) корисних копалин на час надання Дозволу вказуються Надрокористувачем у характеристиці ділянки надр, яка є Додатком 1 та невід'ємною частиною цієї Угоди.

3. Умови користування ділянкою надр, яка надана в користування

3.1. Умови користування надрами, види, обсяги, джерело фінансування та строки виконання Надрокористувачем робіт з метою геологічного вивчення, в тому числі дослідно-промислової

розробки родовищ корисних копалин питних підземних вод протягом строку дії Дозволу визначаються в Програмі робіт з геологічного вивчення, в тому числі дослідно-промислової розробки родовищ корисних копалин, яка підписується Сторонами, є Додатком 2 та невід'ємною частиною цієї Угоди (далі – Програма робіт).

3.2. Програма робіт в цілому або окремі її показники, у разі потреби можуть змінюватися та/або доповнюватися за взаємною згодою Сторін у межах дії Дозволу та цієї Угоди.

3.3. Сторона, яка ініціює внесення змін та/або доповнень до Програми робіт, зобов'язана надати іншій Стороні відповідні письмові обґрунтування та підтверджуючі документи.

3.4. Сторона, яка одержала від іншої Сторони письмові обґрунтування з підтверджуючими документами та пропозиції щодо внесення змін та/або доповнень до Програми робіт зобов'язана в місячний термін надати іншій Стороні письмову вмотивовану відповідь щодо прийняття пропозицій щодо внесення змін та/або доповнень до Програми робіт.

3.5. Строк виконання робіт з метою геологічного вивчення, в тому числі дослідно-промислової розробки родовищ корисних копалин може бути продовжений за умови продовження строку дії Дозволу та цієї Угоди, із внесенням відповідних змін до Програми робіт.

3.6. Особливі умови користування надрами визначаються в Дозволі та цією Угодою і є обов'язковими до виконання Надрокористувачем.

4. Права Сторін на геологічну інформацію про надра

4.1. Використання та розпорядження Сторонами геологічною інформацією про надра здійснюється в порядку визначеному законодавством.

4.2. Геологічна інформація про надра, створена (придбана) за рахунок коштів державного бюджету є державною власністю.

4.3. Геологічна інформація про надра, створена (придбана) за рахунок коштів державного бюджету, надається Надрокористувачу на праві користування та володіння без права розпорядження на договірній основі в порядку визначеному законодавством.

4.4. Геологічна інформація про надра, створена (придбана) Надрокористувачем під час дії Дозволу за власні кошти, є його власністю.

4.5. Надрокористувач зобов'язаний в порядку визначеному законодавством у місячний строк повідомити Держгеонадрам про створення та/або придбання геологічної інформації.

4.6. Надрокористувач зобов'язаний повідомити Держгеонадрам про передачу ним права власності на геологічну інформацію чи права користування нею не пізніше ніж за 10 робочих днів до такої передачі.

5. Інші права та обов'язки Сторін

5.1. Держгеонадра має право:

5.1.1 витребувати у Надрокористувача звітні дані та інформацію про виконання цієї Угоди;

5.1.2 видавати та направляти Надрокористувачу в межах своєї компетенції відповідні приписи, розпорядження та/або повідомлення;

5.1.3 здійснювати відповідно до діючого законодавства державний геологічний контроль за раціональним і ефективним використанням надр Надрокористувачем;

5.1.4 притягувати Надрокористувача відповідно до діючого законодавства і умов цієї Угоди до відповідальності, в тому числі, тимчасово зупиняти дію Дозволу або припиняти право користування надрами шляхом анулювання Дозволу в порядку визначеному законодавством;

5.1.5 в установленому законодавством порядку вживати заходів до припинення всіх видів робіт з геологічного вивчення та використання надр, що проводяться Надрокористувачем з порушенням стандартів та правил і можуть спричинити псування родовищ, істотне зниження ефективності робіт або призвести до значних збитків, в тому числі якщо роботи ведуться з застосуванням методів і способів, що негативно впливають на стан надр, призводять до забруднення навколишнього природного середовища або шкідливих наслідків для здоров'я населення, а також в інших випадках, передбачених законодавством України;

5.1.6 у встановленому законодавством порядку вживати заходів до зупинення діяльності підприємств, установ та організацій, що здійснюють використання надр без спеціальних дозволів на користування або з порушенням умов, передбачених такими дозволами;

5.1.7 направляти матеріали щодо виявлених порушень в інші уповноважені державні органи для проведення контрольних дій і перевірок, притягнення Надрокористувача до відповідальності та/або вжиття заходів реагування відповідно до компетенції.

5.2. Держгеонадра зобов'язана:

5.2.1 своєчасно розглядати звернення Надрокористувача;

5.2.2 своєчасно розглядати отримані від Надрокористувача програми, плани, звіти та інші документи, які необхідні для виконання робіт, визначених цією Угодою.

5.3. При виконанні робіт відповідно до умов цієї Угоди Надрокористувач зобов'язаний:

5.3.1 У встановленому порядку зареєструвати роботи і дослідження, пов'язані з геологічним вивченням, в тому числі дослідно-промисловою розробкою родовищ корисних копалин;

5.3.2 приступити до проведення робіт на визначеній ділянці надр не пізніше ніж через 2 (два) роки з моменту початку строку дії Дозволу

5.3.3 забезпечувати повноту геологічного вивчення, охорону надр та довкілля в межах ділянки надр, наданої в користування, а також забезпечувати приведення порушених земель у стан, придатний для використання за призначенням, або придатний для подальшого їх використання у суспільному виробництві відповідно до Програми робіт;

5.3.4 підготувати звіт про результати геологічного вивчення, (довивчення) на ділянці надр та забезпечити в установленому законодавством порядку подання документів на затвердження оцінки запасів корисних копалин не пізніше ніж за ____ місяць (і/в) до дня закінчення строку дії Дозволу;

5.3.5 проводити роботи у терміни та в межах, зазначених у Програмі робіт;

5.3.6 дотримуватися вимог законодавства України, чинних стандартів, правил, норм виконання робіт, пов'язаних з користуванням надрами;

5.3.7 допускати уповноважених посадових осіб Держгеонадр для здійснення заходів державного геологічного контролю в порядку та на підставах визначених чинним законодавством України;

5.3.8 відшкодовувати збитки, заподіяні підприємствам, установам, організаціям, громадянам та довкіллю;

5.3.9 відшкодовувати у встановленому порядку власникам землі та землекористувачам збитки та втрати, завдані внаслідок користування земельними ділянками відповідно до мети користування надрами визначеної Дозволом;

5.3.10 використовувати надра відповідно до мети, для якої їх було надано;

5.3.11 забезпечувати безпеку людей, майна та навколишнього природного середовища;

5.3.12 дотримуватися вимог та умов, передбачених Дозволом та цією Угодою;

5.3.13 надавати в установленому порядку Держгеонадрам інформацію щодо користування надрами;

5.3.14 при виконанні робіт передбачених Дозволом та цією Угодою застосовувати прогресивні технології і техніку, що забезпечують повне, комплексне і раціональне вивчення надр;

5.3.15 зберігати розвідувальні гірничі виробки і свердловини, які можуть бути використані при розробці родовищ та в інших цілях, і ліквідувати у встановленому порядку виробки і свердловини, які не підлягають подальшому використанню;

5.3.16 зберігати геологічну і виконавчо-технічну документацію, зразки гірських порід і руд, дублікатів проб корисних копалин, які можуть бути використані при подальшому вивченні та використанні надр;

5.3.17 дотримуватися протипожежної безпеки на родовищі та нести за неї персональну відповідальність;

5.3.18 зупинити виконання на наданій йому у користування ділянці надр цільових робіт, передбачених Дозволом, після зупинення дії Дозволу та після його анулювання;

5.3.19 у разі зупинення дії Дозволу проводити на ділянці надр роботи, пов'язані із запобіганням виникненню аварійної ситуації або усуненням її наслідків, а також виконувати заходи, спрямовані на усунення порушень, що стали підставою для зупинення дії Дозволу;

5.3.20 забезпечити раціональне комплексне вивчення, використання і охорону надр згідно з цією Угодою та Програмою робіт;

5.3.21 створити безпечні для працівників і населення умови проведення робіт, пов'язаних з користуванням ділянкою надр отриманою з метою геологічного вивчення, в тому числі дослідно-промисловою розробкою родовищ корисних копалин;

5.4. При ліквідації робіт відповідно до умов цієї Угоди Надрокористувач зобов'язаний:

5.4.1 провести та здійснити фінансування ліквідаційних робіт відповідно до затвердженого в установленому порядку Проекту робіт;

5.4.2 у випадку повної або часткової ліквідації чи консервації гірничодобувного об'єкта гірничі виробки привести у стан, який гарантує безпеку людей, майна і навколишнього природного середовища, а в разі консервації – зберегти родовища та гірничі виробки на весь період консервації;

5.4.3 здійснювати за погодженням з органами державного гірничого нагляду та іншими заінтересованими органами у порядку встановленому законодавством ліквідацію і консервацію гірничодобувних об'єктів або їх ділянок.

5.5. Надрокористувач має право:

5.5.1 здійснювати на наданій йому ділянці надр геологічне вивчення, в тому числі дослідно-промислово розробку родовищ корисних копалин та інші роботи згідно з умовами Дозволу та цієї Угоди;

5.5.2 розпоряджатися видобутими корисними копалинами в порядку визначеному законодавством України;

5.5.3 вести, припиняти свою діяльність на отриманій в користування ділянці надр на умовах, визначених Дозволом, цією Угодою та законодавством України;

5.5.4 при виконанні робіт відповідно до Дозволу та умов цієї Угоди залучати на підрядних умовах виконавців окремих видів робіт, які мають технічні можливості, що відповідають вимогам чинного законодавства.

5.6. Надрокористувач несе відповідальність за дотриманням залученими виконавцями умов Дозволу та умов користування надрами відповідно до вимог чинного законодавства.

6. Контроль за виконанням умов користування надрами та положень цієї Угоди

6.1. Контроль за виконанням умов користування надрами відповідно до діючого законодавства та положень цієї Угоди, здійснюється незалежно кожною із Сторін.

6.2. Надрокористувач при проведенні робіт здійснює різні види виробничого контролю, а також здійснює контроль за виконанням та якістю робіт, які проводить залучений виконавець.

6.3. Держгеонадра проводить заходи державного геологічного контролю за виконанням умов користування надрами і положень цієї Угоди та в межах повноважень відповідно до діючого законодавства:

6.3.1 за результатами проведених заходів геологічного контролю, безпосередньо або за поданням Мінприроди, центральних органів виконавчої влади, що реалізують державну політику у сфері здійснення державного гірничого нагляду, епідеміологічного нагляду (спостереження), державного нагляду (контролю) за додержанням вимог законодавства у сфері охорони навколишнього природного середовища, органів місцевого самоврядування, органів ДФС зупиняє дію Дозволу у випадках передбачених пунктом 22 Порядку надання спеціальних дозволів на користування надрами затвердженого постановою Кабінету Міністрів України від 30.05.2011 № 615 (далі Порядок) та в інших випадках, передбачених законодавством.

6.3.2 зупиняє дію дозволу за поданням Мінприроди за зверненням до Мінприроди Держгеоінспекції та/або її територіальних органів щодо невиконання Надрокористувачем умов висновків з оцінки впливу на довкілля та/або висновків державної екологічної експертизи, відсутності висновку з оцінки впливу на довкілля та/або висновку державної екологічної експертизи діяльності з видобування корисних копалин.

6.3.3 припиняє право користування надрами шляхом анулювання Дозволу у випадках, передбачених пунктом 23 Порядку та в інших випадках, передбачених законодавством;

6.3.4 звертається з позовом до адміністративного суду з метою припинення всіх видів робіт із використання надр, що проводяться з порушенням стандартів та правил і можуть спричинити псування родовищ, істотне зниження ефективності робіт або призвести до значних збитків, а також вживає заходів до зупинення діяльності підприємств, установ та організацій, що здійснюють використання надр без спеціальних дозволів на користування надрами або з порушенням умов, передбачених такими дозволами.

6.4. Дія Дозволу поновлюється Держгеонадрами за умови усунення Надрокористувачем причин, що призвели до зупинення його дії.

6.5. Надрокористувач має право оскаржити в судовому порядку накази Держгеонадр про зупинення та припинення права користування ділянкою надр шляхом анулювання Дозволу.

7. Інформування Сторін. Щорічна звітність

7.1. Надрокористувач зобов'язаний щороку подавати до Держгеонадр інформацію щодо стану виконання Програми робіт за формою встановленою законодавством та надавати відповідні пояснення з питань, що віднесені до компетенції Держгеонадр.

7.2. Надрокористувач зобов'язаний в установленому порядку подавати до Держгеонадр щорічні звіти відповідно до форм звітності щодо обліку запасів корисних копалин.

7.3. Держгеонадра зобов'язана своєчасно інформувати Надрокористувача з питань, які віднесені до її компетенції і виникають стосовно виконання умов Дозволу та положень цієї Угоди.

8. Конфіденційність

8.1. Уся інформація, отримана чи придбана Сторонами в процесі виконання робіт, є конфіденційною. Порядок і умови користування інформацією, встановлюється власником інформації відповідно до чинного законодавства.

8.2. Вимоги конфіденційності, передбачені статтею 8.1. цієї Угоди, залишаються в силі після припинення строку дії цієї Угоди, якщо інше не передбачено чинним законодавством.

8.3. Конфіденційність цієї Угоди не поширюється на умови, врегульовані чинним законодавством України, та щодо органів, які здійснюють контроль за їх виконанням.

8.4. Не є порушенням конфіденційності цієї Угоди надання відомостей, документів та інформації контролюючим, судовим, державним органам у випадках, передбачених чинним законодавством.

9. Обставини непереборної сили

9.1. Невиконання або неналежне виконання зобов'язань за цією Угодою є виправданим і не спричиняє відповідальності у тому разі, якщо таке невиконання чи неналежне виконання є наслідком випадку або обставин непереборної сили, які виникли після укладення цієї Угоди, перебувають поза межами контролю Сторін, та які Сторони не могли ані передбачити, ані попередити розумними заходами.

9.2. Під випадком Сторони розуміють надзвичайну подію, яка не носить характеру невідвортної, однак є непередбачуваною і раптовою для Сторін, а саме: акти або дії органів державного управління, рішення органів місцевого самоврядування, зміни в законодавстві України за умови, що дані обставини безпосередньо вплинули на своєчасне виконання зобов'язань Сторони. Під обставинами непереборної сили Сторони розуміють повинь, пожежу, землетрус та інші стихійні лиха, оголошену та неоголошену війну, воєнні дії, загрозу війни, терористичний акт, блокаду, революцію, заколот, повстання, масові заворушення та інші події, що не залежать від волі Сторін.

9.3. При настанні обставин, зазначених у пункті 9.1., Сторона, яка опинилася під їх впливом, повинна в розумний строк, але не пізніше ніж через 7 календарних днів з дня їх виникнення, без затримки повідомити про це іншу Сторону та надати протягом 60 календарних днів документи, що підтверджують їх настання. Повідомлення повинно містити інформацію про характер обставин і, якщо можливо, оцінку їх впливу на можливість виконання стороною своїх зобов'язань за цією Угодою та примірний графік виконання зобов'язань.

9.4. Після повідомлення про виникнення обставин непереборної сили Сторони, у найкоротший термін, проводять зустріч (у разі необхідності) з метою прийняття спільного рішення щодо подальшого виконання умов цієї Угоди.

9.5. Після припинення обставин, зазначених у пункті 9.1., Сторона, що опинилася під впливом обставин непереборної сили, повинна без затримки, але не пізніше ніж через 5 календарних днів з дня припинення, повідомити про це іншу Сторону у письмовій формі. Повідомлення повинно містити термін, в який передбачається виконати зобов'язання за цією Угодою.

9.6. Факт настання обставин непереборної сили повинен бути підтверджений документально компетентним органом (сертифікат торгово-промислової палати).

В разі відсутності підтвердження Сторона, яка не виконала свої зобов'язання, несе відповідальність в повному обсязі відповідно до вимог законодавства.

10. Використання українського потенціалу

10.1. У процесі надрокористування на ділянці надр, Надрокористувач використовуватиме обладнання, механізми, засоби, приладдя, устаткування та ін. переважно вітчизняних виробників (в тому числі послуги) тією мірою, у якій їх ціни та якість, порівняно зі світовими цінами та якістю, будуть технічно, технологічно й економічно доцільними, та не призводитимуть до зниження рівня виробництва та екологічної безпеки.

11. Набуття чинності, зміни, розірвання та припинення Угоди

11.1. Ця Угода набирає чинності з дня реєстрації Дозволу та припиняє свою дію з моменту припинення права користування надрами шляхом анулювання Дозволу або закінчення строку дії Дозволу.

11.2. Дія цієї Угоди автоматично зупиняється, в частині виконання робіт, передбачених Дозволом у випадку його зупинення та поновлюється у разі поновлення дії Дозволу.

11.3. Якщо інше прямо не передбачено цією Угодою або чинним в Україні законодавством, продовження строку дії, внесення змін та доповнень до цієї Угоди здійснюється в порядку встановленому законодавством України шляхом викладення цієї Угоди в новій редакції, яка стає чинною після її письмового оформлення Сторонами та підписання уповноваженими особами Сторін.

11.4. Одностороння відмова від виконання умов цієї Угоди повністю або частково не допускається. Право односторонньої відмови від цієї Угоди надається Держгеонадрам у випадку припинення права користування надрами шляхом анулювання Дозволу.

11.5. Кожна Сторона підтверджує, що обидва примірники цієї Угоди підписані від її імені особою, яка має право вчиняти юридичні дії від імені відповідної юридичної (фізичної особи – підприємця) особи. Кожна Сторона гарантує, що нею виконані усі умови і формальності, передбачені її установчими документами, щодо прийняття органами управління рішення про погодження і підписання цієї Угоди, а особа, яка підписала цю Угоду, має для цього достатній обсяг повноважень. Жодна із Сторін не може посилається у спорі з другою Стороною на обмеження представництва особи, яка підписала цю Угоду від її імені, або на недостовірність відомостей щодо представництва.

11.6. Сторони несуть повну відповідальність за правильність вказаних ними у цій Угоді реквізитів, а у випадку зміни: реквізитів, юридичної чи фактичної адреси, назви, установчих документів, Сторона, у якій відбулася така зміна, повинна повідомити про це іншу Сторону у строки та в порядку визначеному законодавством України. У разі неповідомлення Сторони несуть ризик настання пов'язаних із ним несприятливих наслідків.

11.7. Усі правовідносини, що виникають з цієї Угоди або пов'язані із нею, у тому числі пов'язані із дійсністю, укладенням, виконанням, зміною та припиненням цієї Угоди, тлумаченням її умов, визначенням наслідків недійсності або порушення Угоди, регулюються цією Угодою та відповідними нормами чинного законодавства України.

11.8. Ця угода складена українською мовою у двох автентичних примірниках, які мають однакову юридичну силу, по одному примірнику для кожної із Сторін.

12. Додатки до Угоди


12.1. Невід'ємною частиною цієї Угоди є:

- Додаток 1 – Характеристика ділянки надр;
- Додаток 2 – Програма робіт.

13. Юридичні адреси, реквізити та підписи Сторін

Державна служба
геології та надр України

03680, м. Київ,
вул. Антона Цедіка, 16
ЄДРПОУ 37536031
тел. (044) 536-13-20



Гонимов
Олександр Р.В.
(посада, прізвище, ім'я, по батькові) (підпис)

Надрокористувач

Чорнобаївське комунальне підприємство "Виробниче управління житлово-комунального господарства"

юридична адреса: 19900, Черкаська обл.,
Чорнобаївський район, селище міського типу,
Чорнобай, вул. Михайла Старицького, будинок 2а
ЄДРПОУ 03357116
тел. (04739) 2-22-79

Начальник Чуб Руслан Васильович



Додаток 1
до Угоди про умови користування
надрами з метою геологічного вивчення,
в тому числі дослідно-промислової
розробки родовищ корисних копалин
загальнодержавного значення
від «26» 02 2021 № 5136

Х А Р А К Т Е Р И С Т И К А
ділянки Чорнобаївського родовища
свердловин (№№ 1, 2, 3(2912), 4(42), 5(297), 6(747), 7(96))

В адміністративному відношенні ділянка району робіт знаходиться в смт. Чорнобай, Чорнобаївського району, Черкаської області.

В гідрогеологічному відношенні територія Чорнобаївського комунального підприємства “Виробниче управління житлово-комунального господарства” знаходиться в межах поширення Дніпровського артезіанського басейну, який має високу забезпеченість експлуатаційними ресурсами підземним вод.

На даний час Чорнобаївське КП «ВУЖКГ» водопостачання здійснюється за рахунок семи свердловин (№№ 1, 2, 3(2912), 4(42), 5(297), 6(747), 7(96)).

Чорнобаївське КП «ВУЖКГ» експлуатує питні підземні води водоносних горизонтів середньочетвертинних алювіальних флювіогляціальних і перекриваючих їх середньочетвертинних водольодовикових відкладів та буцацьких і київських відкладів палеогену.

Географічні координати гідрогеологічних свердловин

№ н./з	Номер свердловини	Пн.ш	Сх.д
Система координат – СК-42			
1.	1	49 ⁰ 40'19"	32 ⁰ 19'09"
2.	2	49 ⁰ 40'18"	32 ⁰ 19'10"
3.	3(2912)	49 ⁰ 40'18"	32 ⁰ 19'11"
4.	4(42)	49 ⁰ 40'20"	32 ⁰ 19'09"
5.	5(297)	49 ⁰ 39'57"	32 ⁰ 20'55"
6.	6(747)	49 ⁰ 39'59"	32 ⁰ 20'59"
7.	7(96)	49 ⁰ 40'00"	32 ⁰ 20'56"

Глибина залягання водоносного горизонту в четвертинних відкладах інтервалі змінюється від 33,0-48,0 м до 49,5-60,0 м. Потужність водоносного горизонту від 10,0-16,5 м. Дебіт свердловин змінюються від 6,0 до 41,0 м³/год., при зниженні рівня відповідно 6,0-10,5 м.

Водоносний горизонт бучацьких та канівських відкладів палеогену має повсюдне поширення на розглянутій території. Водовміщуючі породи горизонту представлені пісками від мілкозернистих до середньозернистих. Глибина залягання їх 62,5 - 92,0 м. Потужність його складає 29,5 м. Дебіт свердловин - 9,0 – 40,0 м³/год. при зниженні відповідно 31,0 -33,0 м.

По хімічному складу води гідрокарбонатні кальцієво-натрієво-магнієві, за хімічним складом якість води задовільна, її мінералізація не перевищує 1 г/дм³, а вміст основних хімічних компонентів відповідає вимогам ДСанПіН 2.2.4-171-10 «Гігієнічні вимоги до води питної, призначеної для споживання людиною». За бактеріологічними показниками води здорові.

Живлення водоносного горизонту здійснюється за рахунок інфільтрації атмосферних опадів і перетоку підземних вод з водоносних горизонтів, які залягають вище.


Згідно нормативного розрахунку спецводокористування № 24/ЧР/49д-17 термін дії з 17.11.2017 р. до 18.11.2022 р., необхідна кількість води складає 1441,10 м³/добу.

Надрокористувач

**Начальник
Чорнобаївського КП «ВУЖКГ»**

Чуб Руслан Васильович

(посада уповноваженої особи, прізвище, ім'я, по батькові.)



Додаток 2

до Угоди про умови користування надрами з метою геологічного вивчення, в тому числі дослідно-промислової розробки родовищ корисних копалин загальнодержавного значення від «16» 02 2021 № 5136


ПРОГРАМА РОБІТ

з геологічного вивчення, в тому числі дослідно-промислової розробки питних підземних вод ділянки Чорнобаївського родовища (свердловини №№ 1, 2, 3(2912), 4(42), 5(297), 6(747), 7(96))

№ п/п	Види робіт	Обсяги робіт	Джерело фінансування	Строк проведення робіт
1.	Отримання спеціального дозволу на користування надрами.		Власні кошти	I квартал 2021 року
2.	Складання проектно-кошторисної документації на проведення геологорозвідувальних робіт	проект	Власні кошти	I-II квартал 2022 року
3.	Буріння пошукових свердловин: встановлення загальних закономірностей геологічної будови родовища, визначення перспектив ліцензійної площі, встановлення прогнозних ресурсів корисних копалин (у разі необхідності); буріння розвідувальних/експлуатаційних свердловин: оконтурення родовища, деталізація геологічної будови, вивчення якісних і кількісних параметрів корисної копалини, обґрунтування підрахунку запасів (у разі необхідності)	проект	Власні кошти	III-IV квартал 2022 року
4.	Комплекс геологорозвідувальних робіт: геологічне обслуговування бурових робіт, відбір проб із керну свердловин, гамма-каротаж свердловин, гідрогеологічні дослідження, геофізичні дослідження у свердловинах, тощо.	проект	Власні кошти	III-IV квартал 2022 року
5.	Лабораторні і технологічні випробування: проведення фізико-механічних досліджень кернових проб та сировини, петрографічні, хімічні і спектральні аналізи, радіаційно-гігієнічна оцінка сировини, дослідно-фільтраційні роботи, оцінка якісної характеристики (для підземних вод), тощо.	проект	Власні кошти	I квартал 2023 року
6.	Складання та затвердження у встановленому порядку проекту дослідно-промислової розробки	проект	Власні кошти	II квартал 2023 року
7.	Дослідно-промислова розробка	проект	Власні кошти	III квартал 2023 року II квартал 2025 року
8.	Камеральні роботи: складання геологічного звіту, підготовка матеріалів і складання ТЕО постійних кондицій	проект	Власні кошти	III квартал 2025 року
9.	Затвердження запасів корисної копалини	проект	Власні кошти	IV квартал 2025 року

Держгеонадра

Голова
Державної служби
геології та надр
України
Олександр Р.Е.
(посада, прізвище, ім'я, по батькові) (підпис)



Надрокористувач

Начальник
Чорнобаївського КП "ВУЖКТ"

Чуб Руслан Васильович

(підпис)

