



Державна служба геології та надр України



СПЕЦІАЛЬНИЙ ДОЗВІЛ

на користування надрами

Регістраційний номер

№ 6490

Дата видачі

від 31.03.2021

Підстава надання

наказ від 12.01.2021 № 10 (надано)

(дата прийняття та номер наказу Держгеонадр, протоколу Міжвідомчої комісії з організації укладення та виконання угоди про розподіл продукції або протоколу аукціонного комітету під договором купівлі-продажу)

Вид користування надрами відповідно до статті 14 Кодексу України про надра, статті 13 Закону України «Про нафту і газ» та пункту 3 Порядку надання спеціальних дозволів на користування надрами

видобування корисних копалин

Мета користування надрами

видобування питних підземних вод, за умови збереження існуючої водогосподарської обстановки та доведення якості води до вимог ДСанПІНу 2.2.4-171-10 «Гігієнічні вимоги до води питної, призначеної для споживання людиною»

Відомості про ділянку надр (геологічну територію відповідно до державного балансу запасів корисних копалин України), що надається у користування:

назва родовища

Сагунівське родовище
(свердловини №№ 2121, 2161, 2896, 2895, 2043, 2707, 2708, 2875)

Ітераційний перерахунок з систем координат Pulkovo-42 в WGS-84

Система координат Pulkovo-42

географічні координати	св. № 2121	св. № 2161	св. № 2896	св. № 2895	св. № 2121	св. № 2161	св. № 2896	св. № 2895
Північ	49°17'44,21"	49°16'43,21"	49°17'29,21"	49°16'39,21"	49°17'45"	49°16'44"	49°17'30"	49°16'40"
Схід	32°21'51,82"	32°21'29,82"	32°20'28,82"	32°22'37,82"	32°21'58"	32°21'36"	32°20'35"	32°22'44"
	св. № 2043	св. № 2707	св. № 2708	св. № 2875	св. № 2043	св. № 2707	св. № 2708	св. № 2875
Північ	49°17'34,21"	49°18'01,21"	49°16'46,21"	49°16'54,21"	49°17'35"	49°18'02"	49°16'47"	49°16'55"
Схід	32°22'55,82"	32°21'20,82"	32°20'35,82"	32°21'36,82"	32°23'02"	32°21'27"	32°20'42"	32°21'43"

місцезнаходження:

Черкаська область, Черкаський район

(область, район, населений пункт)

прив'язка на місцевості відповідно до адміністративно-територіального устрою України:

с. Сагунівка

(напрямок, відстань від найближчого населеного пункту, залізничної станції, природоохоронних об'єктів)

площа

(затрачується в одиницях виміру)

Обмеження щодо глибини використання (у разі потреби)

Вид корисної копалини відповідно до переліків корисних копалин загальнодержавного та місцевого значення, затверджених постановою Кабінету Міністрів України від 12 грудня 1994 р. № 827

питні підземні води

Загальний обсяг запасів (ресурсів) на час надання спеціального дозволу на користування надрами (основні, супутні):

кат. А+В – 2110 м³/добу (А – 850; В – 1260)

(одиниця виміру, категорія, обсяг)

Ступінь освоєння надр: ----

(розробляється, не розробляється)

Відомості про затвердження (апробацію) запасів корисної копалини (зазначається у разі видобування):

протокол ДКЗ України від 05.09.2019 № 4896

(дата складення, номер протоколу, найменування органу)

Джерело фінансування робіт, які планує виконати надрокористувач під час користування надрами

недержавні кошти

(державні або недержавні кошти)

Особливі умови:

1. Виконання рекомендацій протоколу ДКЗ України від 05.09.2019 № 4896.
2. Виконання умов:
 - Міндовкілля – лист від 15.12.2020 № 25/2-22/11642-20;
 - Висновку з оцінки впливу на довкілля – від 25.06.2020 № 11460/02/10-34-06/1
3. Забезпечити проведення режимних спостережень за кількістю видобутку та якісним складом підземних вод, у тому числі радіаційної якості, що видобуваються з родовища і після водопідготовки.
4. Обов'язкове виконання обсягів та термінів викладених в Програмі робіт.
5. Суворо дотримуватись режиму зон санітарної охорони, затверджених в установленому порядку.
6. Своєчасна і в повному обсязі сплата обов'язкових платежів до Державного бюджету згідно з чинним законодавством.
7. Щорічна звітність перед Держгеонадрами згідно з формою 7-гр.
8. Забороняється провадження планованої діяльності, визначеної Законом України «Про оцінку впливу на довкілля», без дотримання вимог зазначеного Закону. Виконання екологічних умов провадження планової діяльності, визначених згідно із Законом України «Про оцінку впливу на довкілля».

Відомості про власника:

СІЛЬСЬКОГОСПОДАРСЬКЕ ТОВАРИСТВО З ОБМЕЖЕНОЮ
ВІДПОВІДАЛЬНІСТЮ "ЛОМОВАТЕ"

КОД 03793290

19644, ЧЕРКАСЬКА ОБЛ., ЧЕРКАСЬКИЙ Р-Н, СЕЛО САГУНІВКА,
ВУЛИЦЯ ЧЕРКАСЬКА, БУДИНОК 64/1

(найменування юридичної особи, кою згідно із ДРПОУ або прізвисько, ім'я, по батькові фізичної особи – підприємця; ідентифікаційний номер, місце походження)

Відомості про погодження надання спеціального дозволу на користування надрами:

Міндовкілля – лист від 15.12.2020 № 25/2-22/11642-20

(найменування органу, який погодив надання дозволу, дата прийняття та номер документа про погодження)

Строк дії спеціального дозволу на користування надрами (кількість років)

20 (двадцять) років

(цифрами та словами)

Угода про умови користування ділянкою надр є невід'ємною частиною спеціального дозволу на користування надрами і визначає умови користування ділянкою надр

31.03.2021 № 6490

(дата складення та номер угоди про умови користування надрами)

Особа, уповноважена підписати спеціальний дозвіл на користування надрами

Голова Державної служби
геології та надр України

А № 007909
МП (посада)

(підпис)

Р.Є. Опімах

(ініціали та прізвище)

Додаток до спеціального дозволу на користування надрами, наданого з метою видобування корисних копалин: питних підземних вод Сагунівського родовища (свердловини №№ 2121, 2161, 2896, 2895, 2043, 2707, 2708, 2875)

№ 6490 від «31» 03 2021 р.

Угода № 6490
про умови користування надрами
з метою видобування корисних копалин

м. Київ

31.03.2021
(дата укладення)

Державна служба геології та надр України, в особі Голови Олійника

Решана Виковича

який(а) діє на підставі Конституційного Суду України від 06.11.2015 № 11/15 та Закону України від 20.11.2015 № 1171 (далі - Держгеонадра) з однієї сторони та Сільськогосподарське товариство з обмеженою відповідальністю «Ломоваге», яке зареєстроване Черкаською районною державною адміністрацією Черкаської області 05.01.2000 № 1 017 120 0000 000 502, код КВЕД 36.00 Забір, очищення та постачання води, в особі генерального директора Легкого Олексія Петровича, який діє на підставі Статуту (далі - Надрокористувач), з іншої сторони (далі разом - Сторони, а кожна окремо - Сторона) уклали цю Угоду про умови користування надрами з метою видобування корисних копалин (далі - Угода), яка є невід'ємною частиною спеціального дозволу на користування надрами від «31» 03 2021 року № 6490 (далі - Дозвіл), про нижчевикладене.

1. Предмет Угоди

1.1. Держгеонадра надає Надрокористувачу право тимчасового користування ділянкою надр з метою видобування корисних копалин, а Надрокористувач зобов'язується виконувати та дотримуватись умов користування ділянкою надр, передбачених Дозволом, цією Угодою та нормами діючого законодавства.

2. Відомості про ділянку надр, яка надана в користування

2.1. Місцезнаходження ділянки надр: с. Сагунівка, Черкаський район, Черкаська область.
2.2. Просторові межі ділянки надр, яка є предметом цієї Угоди, ступінь геологічного вивчення та освоєння об'єкта надрокористування, відомості про затвердження (апробацію) запасів корисної копалини та загальна кількість запасів на час надання Дозволу вказуються Надрокористувачем у характеристиці ділянки надр, яка є Додатком 1 та невід'ємною частиною цієї Угоди.

3. Умови користування ділянкою надр, яка надана в користування

3.1. Умови користування надрами, види, обсяги, джерело фінансування та строки виконання Надрокористувачем робіт з видобування корисних копалин питних підземних вод протягом строку

дії Дозволу визначаються в Програмі робіт з видобування корисних копалин, яка підписується Сторонами, є Додатком 2 та невід'ємною частиною цієї Угоди (далі – Програма робіт).

3.2. Програма робіт в цілому або окремі її показники, у разі потреби можуть змінюватися та/або доповнюватися за взаємною згодою Сторін у межах дії Дозволу та цієї Угоди.

3.3. Сторона, яка ініціює внесення змін та/або доповнень до Програми робіт, зобов'язана надати іншій Стороні відповідні письмові обґрунтування та підтверджуючі документи.

3.4. Сторона, яка одержала від іншої Сторони письмові обґрунтування з підтверджуючими документами та пропозиції щодо внесення змін та/або доповнень до Програми робіт зобов'язана в місячний термін надати іншій Стороні письмову вмотивовану відповідь щодо прийняття пропозицій щодо внесення змін та/або доповнень до Програми робіт.

3.5. Строк виконання робіт з метою видобування корисних копалин може бути продовжений за умови продовження строку дії Дозволу та цієї Угоди, із внесенням відповідних змін до Програми робіт.

3.6. Особливі умови користування надрами визначаються в Дозволі та цією Угодою і є обов'язковими до виконання Надрокористувачем.

4. Права Сторін на геологічну інформацію про надра

4.1. Використання та розпорядження Сторонами геологічною інформацією про надра здійснюється в порядку визначеному законодавством.

4.2. Геологічна інформація про надра, створена (придбана) за рахунок коштів державного бюджету є державною власністю.

4.3. Геологічна інформація про надра, створена (придбана) за рахунок коштів державного бюджету, надається Надрокористувачу на праві користування та володіння без права розпорядження на договірній основі в порядку визначеному законодавством.

4.4. Геологічна інформація про надра, створена (придбана) Надрокористувачем під час дії Дозволу за власні кошти, є його власністю.

4.5. Надрокористувач зобов'язаний в порядку визначеному законодавством у місячний строк повідомити Держгеонадрам про створення та/або придбання геологічної інформації.

4.6. Надрокористувач зобов'язаний повідомити Держгеонадрам про передачу ним права власності на геологічну інформацію чи права користування нею не пізніше ніж за 10 робочих днів до такої передачі.

5. Інші права та обов'язки Сторін

5.1. Держгеонадра має право:

5.1.1 витребувати у Надрокористувача звітні дані та інформацію про виконання цієї Угоди;

5.1.2 видавати та направляти Надрокористувачу в межах своєї компетенції відповідні приписи, розпорядження та/або повідомлення;

5.1.3 здійснювати відповідно до діючого законодавства державний геологічний контроль за раціональним і ефективним використанням надр Надрокористувачем;

5.1.4 притягувати Надрокористувача відповідно до діючого законодавства і умов цієї Угоди до відповідальності, в тому числі, зупиняти дію Дозволу або припиняти право користування надрами шляхом анулювання Дозволу в порядку визначеному законодавством;

5.1.5 в установленому законодавством порядку вживати заходів до припинення всіх видів робіт з використання надр, що проводяться Надрокористувачем з порушенням стандартів та правил і можуть спричинити псування родовищ, істотне зниження ефективності робіт або призвести до значних збитків, в тому числі якщо роботи ведуться з застосуванням методів і способів, що негативно впливають на стан надр, призводять до забруднення навколишнього природного середовища або шкідливих наслідків для здоров'я населення, а також в інших випадках, передбачених законодавством України;

5.1.6 у встановленому законодавством порядку вживати заходів до зупинення діяльності підприємств, установ та організацій, що здійснюють використання надр без спеціальних дозволів на користування або з порушенням умов, передбачених такими дозволами;

5.1.7 направляти матеріали щодо виявлених порушень в інші уповноважені державні органи для проведення контрольних дій і перевірок, притягнення Надрокористувача до відповідальності та/або вжиття заходів реагування відповідно до компетенції.

5.2. Держгеонадра зобов'язана:

5.2.1 своєчасно розглядати звернення Надрокористувача;

5.2.2 своєчасно розглядати отримані від Надрокористувача програми, плани, звіти та інші документи, які необхідні для виконання робіт, визначених цією Угодою.

5.3. При виконанні робіт відповідно до умов цієї Угоди Надрокористувач зобов'язаний:

5.3.1 приступити до проведення робіт на визначеній ділянці надр не пізніше ніж через 2 (два) роки з моменту початку строку дії Дозволу;

5.3.2 забезпечувати охорону надр та довкілля в межах ділянки надр, наданої в користування, а також забезпечувати приведення порушених земель у стан, придатний для використання за призначенням, або придатний для подальшого їх використання у суспільному виробництві відповідно до Програми робіт;

5.3.3 проводити роботи у терміни та в межах, зазначених у Програмі робіт;

5.3.4 дотримуватися вимог законодавства України, чинних стандартів, правил, норм виконання робіт, пов'язаних з користуванням надрами;

5.3.5 допускати уповноважених посадових осіб Держгеонадр для здійснення заходів державного геологічного контролю в порядку та на підставах визначених чинним законодавством України;

5.3.6 відшкодовувати збитки, заподіяні підприємствам, установам, організаціям, громадянам та довкіллю;

5.3.7 відшкодовувати у встановленому порядку власникам землі та землекористувачам збитки та втрати, завдані внаслідок користування земельними ділянками відповідно до мети користування надрами визначеної Дозволом;

5.3.8 використовувати надра відповідно до мети, для якої їх було надано;

5.3.9 забезпечувати безпеку людей, майна та навколишнього природного середовища;

5.3.10 дотримуватися вимог та умов, передбачених Дозволом та цією Угодою;

5.3.11 надавати в установленому порядку Держгеонадрам інформацію щодо користування надрами;

5.3.12 при виконанні робіт передбачених Дозволом та цією Угодою застосовувати прогресивні технології і техніку, що забезпечують повне, комплексне і раціональне використання надр;

5.3.13 зберігати розвідувальні гірничі виробки і свердловини, які можуть бути використані при розробці родовищ та в інших цілях, і ліквідувати у встановленому порядку виробки і свердловини, які не підлягають подальшому використанню;

5.3.14 зберігати геологічну і виконавчо-технічну документацію, зразки гірських порід і руд, дублікатів проб корисних копалин, які можуть бути використані при подальшому вивченні та використанні надр;

5.3.15 дотримуватися протипожежної безпеки на родовищі та нести за неї персональну відповідальність;

5.3.16 зупинити виконання на наданій йому у користування ділянці надр цільових робіт, передбачених Дозволом, після зупинення дії Дозволу та після його анулювання;

5.3.17 у разі зупинення дії Дозволу проводити на ділянці надр роботи, пов'язані із запобіганням виникненню аварійної ситуації або усуненням її наслідків, а також виконувати заходи, спрямовані на усунення порушень, що стали підставою для зупинення дії Дозволу;

5.3.18 проводити у порядку встановленому законодавством повторну експертизу та оцінку запасів родовищ(а) корисних копалин ділянки (ділянок) надр зазначеної (зазначених) у Дозволі та цій Угоді;

5.3.19 внести зміни до Дозволу та цієї Угоди протягом 3 (трьох) місяців з моменту проведення повторної експертизи та оцінки запасів родовищ(а) корисних копалин ділянки (ділянок) надр;

5.3.20 забезпечити раціональне комплексне використання і охорону надр згідно з цією Угодою та Програмою робіт;

5.3.21 створити безпечні для працівників і населення умови проведення робіт, пов'язаних з користуванням ділянкою надр отриманою з метою видобування корисних копалин;

5.3.22 у встановленому порядку забезпечити виконання вимог законодавства про оцінку впливу на довкілля.

5.4. При ліквідації робіт відповідно до умов цієї Угоди Надрокористувач зобов'язаний:

5.4.1 провести та здійснити фінансування ліквідаційних робіт відповідно до затвердженого в установленому порядку Проекту робіт;

5.4.2 у випадку повної або часткової ліквідації чи консервації гірничодобувного об'єкта гірничі виробки привести у стан, який гарантує безпеку людей, майна і навколишнього природного середовища, а в разі консервації - зберегти родовища та гірничі виробки на весь період консервації;

5.4.3 здійснювати за погодженням з органами державного гірничого нагляду та іншими заінтересованими органами у порядку встановленому законодавством ліквідацію і консервацію гірничодобувних об'єктів або їх ділянок.

5.5. Надрокористувач має право:

5.5.1 здійснювати на наданій йому ділянці надр розробку родовища корисних копалин та інші роботи згідно з умовами Дозволу та цієї Угоди;

5.5.2 розпоряджатися видобутими корисними копалинами в порядку визначеному законодавством України;

5.5.3 вести, припинити свою діяльність на отриманій в користування ділянці надр на умовах, визначених Дозволом, цією Угодою та законодавством України;

5.5.4 при виконанні робіт відповідно до Дозволу та умов цієї Угоди залучати на підрядних умовах виконавців окремих видів робіт, які мають технічні можливості, що відповідають вимогам чинного законодавства.

5.6. Надрокористувач несе відповідальність за дотриманням залученими виконавцями умов Дозволу та умов користування надрами відповідно до вимог чинного законодавства.

6. Контроль за виконанням умов користування надрами та положень цієї Угоди

6.1. Контроль за виконанням умов користування надрами відповідно до діючого законодавства та положень цієї Угоди, здійснюється незалежно кожною із Сторін.

6.2. Надрокористувач при проведенні робіт здійснює різні види виробничого контролю, а також здійснює контроль за виконанням та якістю робіт, які проводить залучений виконавець.

6.3. Держгеонадра проводить заходи державного геологічного контролю за виконанням умов користування надрами і положень цієї Угоди та в межах повноважень відповідно до діючого законодавства:

6.3.1 за результатами проведених заходів геологічного контролю, безпосередньо або за поданням Мінприроди, центральних органів виконавчої влади, що реалізують державну політику у сфері здійснення державного гірничого нагляду, епідеміологічного нагляду (спостереження), державного нагляду (контролю) за додержанням вимог законодавства у сфері схорони навколишнього природного середовища, органів місцевого самоврядування, органів ДФС зупиняє дію Дозволу у випадках передбачених пунктом 22 Порядку надання спеціальних дозволів на користування надрами затвердженого постановою Кабінету Міністрів України від 30.05.2011 № 615 (далі Порядок) та в інших випадках, передбачених законодавством.

6.3.2 зупиняє дію дозволу за поданням Мінприроди за зверненням до Мінприроди Держекоінспекції та/або її територіальних органів щодо невиконання Надрокористувачем умов висновків з оцінки впливу на довкілля та/або висновків державної екологічної експертизи, відсутності висновку з оцінки впливу на довкілля та/або висновку державної екологічної експертизи діяльності з видобування корисних копалин.

6.3.3 припиняє право користування надрами шляхом анулювання Дозволу у випадках, передбачених пунктом 23 Порядку та в інших випадках, передбачених законодавством;

6.3.4 звертається з позовом до адміністративного суду з метою припинення всіх видів робіт із використання надр, що проводяться з порушенням стандартів та правил і можуть спричинити псування родовищ, істотне зниження ефективності робіт або призвести до значних збитків, а також вживає заходів до зупинення діяльності підприємств, установ та організацій, що здійснюють використання надр без спеціальних дозволів на користування надрами або з порушенням умов, передбачених такими дозволами.

6.4. Дія Дозволу поновлюється Держгеонадрами за умови усунення Надрокористувачем причин, що призвели до зупинення його дії.

6.5. Надрокористувач має право оскаржити в судовому порядку накази Держгеснадр про зупинення та припинення права користування ділянкою надр шляхом анулювання Дозволу.

7. Інформування Сторін. Щорічна звітність

7.1. Надрокористувач зобов'язаний щороку подавати до Держгеонадр інформацію щодо стану виконання Програми робіт за формою встановленою законодавством та надавати відповідні пояснення з питань, що віднесені до компетенції Держгеонадр.

7.2. Надрокористувач зобов'язаний в установленому порядку подавати до Держгеонадр щорічні звіти відповідно до форм звітності щодо обліку запасів корисних копалин.

7.3. Держгеонадра зобов'язана своєчасно інформувати Надрокористувача з питань, які віднесені до її компетенції і виникають стосовно виконання умов Дозволу та положень цієї Угоди.

8. Конфіденційність

8.1. Уся інформація, отримана чи придбана Сторонами в процесі виконання рсб.т, є конфіденційною. Порядок і умови користування інформацією, встановлюється власником інформації відповідно до чинного законодавства.

8.2. Вимоги конфіденційності, передбачені статтею 8.1. цієї Угоди, залишаються в силі після припинення строку дії цієї Угоди, якщо інше не передбачено чинним законодавством.

8.3. Конфіденційність цієї Угоди не поширюється на умови, врегульовані чинним законодавством України, та щодо органів, які здійснюють контроль за їх виконанням.

8.4. Не є порушенням конфіденційності цієї Угоди надання відомостей, документів та інформації контролюючим, судовим, державним органам у випадках, передбачених чинним законодавством.

9. Обставини непереборної сили

9.1. Невиконання або неналежне виконання зобов'язань за цією Угодою є виправданим і не спричиняє відповідальності у тому разі, якщо таке невиконання чи неналежне виконання є наслідком випадку або обставин непереборної сили, які виникли після укладення цієї Угоди, перебувають поза межами контролю Сторін, та які Сторони не могли ані передбачити, ані попередити розумними заходами.

9.2. Під випадком Сторони розуміють надзвичайну подію, яка не носить характеру невідвортної, однак є непередбачуваною і раптовою для Сторін, а саме: акти або дії органів державного управління, рішення органів місцевого самоврядування, зміни в законодавстві України за умови, що дані обставини безпосередньо вплинули на своєчасне виконання зобов'язань Сторони. Під обставинами непереборної сили Сторони розуміють повінь, пожежу, землетрус та інші стихійні лиха, оголошену та неоголошену війну, воєнні дії, загрозу війни, терористичний акт, блокаду, революцію, заколот, повстання, масові заворушення та інші події, що не залежать від волі Сторін.

9.3. При настанні обставин, зазначених у пункті 9.1., Сторона, яка опинилася під їх впливом, повинна в розумний строк, але не пізніше ніж через 7 календарних днів з дня їх виникнення, без затримки повідомити про це іншу Сторону та надати протягом 60 календарних днів документи, що підтверджують їх настання. Повідомлення повинно містити інформацію про характер обставин і, якщо можливо, оцінку їх впливу на можливість виконання стороною всіх зобов'язань за цією Угодою та примірний графік виконання зобов'язань.

9.4. Після повідомлення про виникнення обставин непереборної сили Сторони, у найкоротший термін, проводять зустріч (у разі необхідності) з метою прийняття спільного рішення щодо подальшого виконання умов цієї Угоди.

9.5. Після припинення обставин, зазначених у пункті 9.1., Сторона, що опинилася під впливом обставин непереборної сили, повинна без затримки, але не пізніше ніж через 5 календарних днів з дня припинення, повідомити про це іншу Сторону у письмовій формі. Повідомлення повинно містити термін, в який передбачається виконати зобов'язання за цією Угодою.

9.6. Факт настання обставин непереборної сили повинен бути підтверджений документально компетентним органом (сертифікат торгово-промислової палати).

В разі відсутності підтвердження Сторона, яка не виконала свої зобов'язання, несе відповідальність в повному обсязі відповідно до вимог законодавства.

10. Використання українського потенціалу

10.1. У процесі надрокористування на ділянці надр, Надрокористувач використуватиме обладнання, механізми, засоби, приладдя, устаткування та ін. переважно вітчизняних виробників (в тому числі послуги) тією мірою, у якій їх ціни та якість, порівняно зі світовими цінами та якістю, будуть технічно, технологічно й економічно доцільними, та не призводять до зниження рівня виробництва та екологічної безпеки.

11. Набуття чинності, зміни, розірвання та припинення Угоди

11.1. Ця Угода набирає чинності з дня реєстрації Дозволу та припиняє свою дію з моменту припинення права користування надрами шляхом анулювання Дозволу або закінчення строку дії Дозволу.

11.2. Дія цієї Угоди автоматично зупиняється, в частині виконання робіт, передбачених Дозволом у випадку його зупинення та поновлюється у разі поновлення дії Дозволу.

11.3. Якщо інше прямо не передбачено цією Угодою або чинним в Україні законодавством, продовження строку дії, внесення змін та доповнень до цієї Угоди здійснюється в порядку встановленому законодавством України шляхом викладення цієї Угоди в новій редакції, яка стає чинною після її письмового оформлення Сторонами та підписання уповноваженими особами Сторін.

11.4. Одностороння відмова від виконання умов цієї Угоди повністю або частково не допускається. Право односторонньої відмови від цієї Угоди надається Держгеонадрам у випадку припинення права користування надрами шляхом анулювання Дозволу.

11.5. Кожна Сторона підтверджує, що обидва примірники цієї Угоди підписані від її імені особою, яка має право вчиняти юридичні дії від імені відповідної юридичної (фізичної особи - підприємця) особи. Кожна Сторона гарантує, що нею виконані усі умови і формальності, передбачені її установчими документами, щодо прийняття органами управління рішення про погодження і підписання цієї Угоди, а особа, яка підписала цю Угоду, має для цього достатній обсяг повноважень. Жодна із Сторін не може посилатися у спорі з другою Стороною на обмеження представництва особи, яка підписала цю Угоду від її імені, або на недостовірність відомостей щодо представництва.

11.6. Сторони несуть повну відповідальність за правильність вказаних ними у цій Угоді реквізитів, а у випадку зміни: реквізитів, юридичної чи фактичної адреси, назви, установчих документів, Сторона, у якій відбулася така зміна, повинна повідомити про це іншу Сторону у строки та в порядку визначеному законодавством України. У разі неповідомлення Сторони несуть ризик настання пов'язаних із ним несприятливих наслідків.

11.7. Усі правовідносини, що виникають з цієї Угоди або пов'язані із нею, у тому числі пов'язані із дійсністю, укладенням, виконанням, зміною та припиненням цієї Угоди, тлумаченням її умов, визначенням наслідків недійсності або порушення Угоди, регулюються цією Угодою та відповідними нормами чинного законодавства України.

11.8. Ця угода складена українською мовою у двох автентичних примірниках, які мають однакову юридичну силу, по одному примірнику для кожної із Сторін.

12. Додатки до Угоди

12.1. Невід'ємною частиною цієї Угоди є:

- Додаток 1 - Характеристика ділянки надр;
- Додаток 2 - Програма робіт.


13. Юридичні адреси, реквізити та підписи Сторін

**Державна служба
геології та надр України**

03680, м. Київ,
вул. Антона Цедіка, 16
ЄДРПОУ 37536031
тел. (044) 536-13-20

Голова

Олійник Р. Є.
(посада, прізвище, ім'я, по батькові) (підпис)



**Надрокористувач
Сільськогосподарське товариство з обмеженою
відповідальністю «Ломовате»**

19644, Черкаська обл., Черкаський р-н,
с. Сагунівка, вул. Черкаська, буд. 64/1
ЄДРПОУ 03793290
тел. (0472)-342-236

Генеральний директор

Легкий О. П.
(посада, прізвище, ім'я, по батькові) (підпис)



Додаток 1

до Угоди про умови користування
надрами з метою видобування
корисних копалин
від «Зі» ОЗ 2021 №С490

ХАРАКТЕРИСТИКА ділянки надр

Сагунівське родовище питних підземних вод розташоване на території с. Сагунівка Черкаського району Черкаської області, на лівому березі Кременчуцького водосховища, створеного на р. Дніпро.

Водозабір, що експлуатує родовище, складається з 8-ми свердловин, які пробурені у 1982-1995 рр. глибиною 43,0-52,0 м. Свердловини обладнані на водоносний горизонт у водно-льодовикових відкладах середнього неоплейстоцену та алювіальних відкладах верхнього неоплейстоцену.

Підземні води зі свердловин експлуатуються для забезпечення власних виробничих, гітних і санітарно-гігієнічних потреб, передачі води населенню та вторинним водокористувачам.

На засіданні колегії Державної комісії України по запасах корисних копалин 5 вересня 2019 року були затверджені станом на 01.09.2019 на розрахунковий строк 25 років балансові експлуатаційні запаси питних підземних вод загальнодержавного значення Сагунівського родовища у відкладах середнього та верхнього неоплейстоцену, за умови збереження існуючої водогосподарської обстановки та доведення якості води до вимог ДСанПіН 2.2.4-171-10 «Гігієнічні вимоги до води питної, призначеної для споживання людиною», в кількості: за категоріями А+В – 2110,0 м³/добу (А – 850,0 м³/добу, В – 1260,0 м³/добу), грстокол ДКЗ № 4896.

Географічні координати водозабірних споруд:

№№ свердловин	ПнШ	СхД
2121	49°17'45"	32°21'58"
2161	49°16'44"	32°21'36"
2896	49°17'30"	32°20'35"
2895	49°16'40"	32°22'44"
2043	49°17'35"	32°23'02"
2707	49°18'02"	32°21'27"
2708	49°16'47"	32°20'42"
2875	49°16'55"	32°21'43"

Сагунівське родовище питних підземних вод знаходиться в межах аркуша М-36-XXVII (Знам'янка) Державної геологічної карти масштабу 1:200 000. Досліджуване родовище приурочене до схилової частини Українського щита.

Геологічна будова ділянки робіт характеризується товщею осадових порід четвертинної системи. Глибина вивчення геологічного розрізу Сагунівського родовища питних підземних вод складає 52,0 м. Найбільш давніми породами, розкритими в процесі буріння свердловин на водозабірні СТОВ «Ломовате», є відклади нижнього неоплейстоцену.

Відповідно до загальної схеми гідрогеологічного районування Сагунівське родовище питних підземних вод приурочене до схилової частини області тріщинних вод Українського щита.

Водоносний горизонт у водно-льодовикових відкладах середнього неоплейстоцену та алювіальних відкладах верхнього неоплейстоцену залягає на відкладах дніпровського кліматоліту.

Водоносний горизонт представлений сірими, жовтими різнозернистими глинистими пісками з прошарками глин. Потужність обводненої товщі водоносного горизонту складає 10,0-19,0 м.


Водоносний горизонт безнапірний, залягає першим від поверхні. Проте за рахунок літологічного складу перекриваючих порід набуває місцевого напору (7,7-11,94 м). Глибина залягання рівня води змінюється 20,0 до 22,3 м. Дебіти свердловин змінюються від 384,0 до 600,0 м³/добу. Питомий дебіт коливається від 0,78 до 1,20 дм³/с. Коефіцієнт фільтрації становить 6,0 м/добу.

Води горизонту прісні, з середньою мінералізацією до 0,58 г/дм³. За хімічним складом підземні води гідрокарбонатні кальцієві. Води помірно жорсткі, загальна жорсткість змінюється від 5,5 до 10,0 ммоль/дм³.

За складністю геологічної будови, гідрогеологічних умов та формування експлуатаційних запасів Сагунівське родовище питних підземних вод відноситься до групи родовищ складної геологічної будови (2 група) відповідно до Класифікації запасів і ресурсів корисних копалин державного фонду надр.

Надрокористувач

Генеральний директор СТОВ «Ломовате»




О. П. Легкий

Додаток 2
до Угоди про умови користування
надрами з метою видобування
корисних копалин
від «31» 03 2021 № 6490

ПРОГРАМА РОБІТ
з видобування корисних копалин
питних підземних вод Сагунівського родовища
(свердловини №№ 2121, 2161, 2896, 2895, 2043, 2707, 2708, 2875)

№ п/п	Види робіт	Обсяги робіт	Джерело фінансування	Строк проведення робіт
1.	Отримання спеціального дозволу на користування надрами		Власні кошти	I квартал 2021 року
2.	Складання та затвердження проекту на розробку родовища (технологічної схеми) в порядку встановленому законодавством	проект	Власні кошти	I-II квартал 2021 року
3.	Оформлення у встановленому порядку правовстановлюючих документів на земельну ділянку для потреб пов'язаних з користуванням надрами		Власні кошти	I-II квартал 2021 року
4.	Складання, погодження та затвердження у встановленому порядку проекту зон санітарної охорони родовища	проект	Власні кошти	I-II квартал 2021 року
5.	Початок видобування (м ³ /добу)	згідно з проектом розробки родовища (технологічної схеми)	Власні кошти	з II кварталу 2021 року, за умов виконання пунктів 1-4 Програми робіт
6.	Вихід на проектну потужність	згідно з проектом розробки родовища (технологічної схеми)	Власні кошти	з III кварталу 2021 року


Держгеонадра



Ошесак Р. А.
(посада, прізвище, ім'я, по батькові) (підпис)

Надрокористувач

Генеральний директор
СТОВ «Ломовате»



Легкий О. П.
(посада, прізвище, ім'я, по батькові) (підпис)