

Державна служба геології та надр України



# СПЕЦІАЛЬНИЙ ДОЗВІЛ

## на користування надрами

Реєстраційний номер

4269

Дата видачі

13 червня 2007 року

Підстава надання

наказ від 24 травня 2021 № 394 (внесення змін)

*(дата прийняття та номер наказу Держгеонадр, протоколу Міжведомчої комісії з організації укладення та виконання угод про розподіл продукції або протоколу аукціонного комітету; та договору купівлі-продажу)*

Вид користування надрами відповідно до статті 14 Кодексу України про надра, статті 13 Закону України «Про нафту і газ» та пункту 5 Порядку надання спеціальних дозволів на користування надрами

**видобування корисних копалин**

Мета користування надрами

**видобування пісків, придатних для виробництва будівельних розчинів (крім штукатурних для опоряджувального шару), для дорожнього будівництва та для благоустрою, рекультивациі та планування**

Відомості про ділянку надр (геологічну територію відповідно до державного балансу запасів корисних копалин України), що надається у користування

назва родовища

**Олександрівське родовище  
ділянка № 1, блок № 12**

Географічні координати: Ітераційно перераховані із системи координат Pulkovo-42 в систему координат WGS-84

		Ділянка № 1							
		T.1	T.2	T.3	T.4	T.5	T.6	T.7	T.8
ПнШ	47°59'36.97"	47°59'35.97"	47°59'25.97"	47°59'23.97"	47°59'21.97"	47°59'19.97"	47°59'17.97"	47°59'11.97"	47°59'11.97"
СхД	29°13'14.87"	29°13'24.87"	29°13'18.87"	29°13'23.87"	29°13'27.87"	29°13'30.87"	29°13'28.87"	29°13'31.87"	29°13'31.87"
		T.9	T.10	T.11	T.12	T.13	T.14	T.15	T.16
ПнШ	47°59'06.97"	47°59'06.97"	47°59'06.97"	47°59'03.97"	47°58'59.97"	47°58'52.97"	47°58'55.97"	47°59'01.97"	47°59'01.97"
СхД	29°13'27.87"	29°13'23.87"	29°13'18.87"	29°13'15.87"	29°13'14.87"	29°13'14.87"	29°13'05.87"	29°13'02.87"	29°13'02.87"
		T.17	T.18	T.19	T.20	T.21	T.22	T.23	T.24
ПнШ	47°59'08.97"	47°59'16.97"	47°59'17.97"	47°59'19.97"	47°59'24.97"	47°59'24.97"	47°59'27.97"	47°59'31.97"	47°59'31.97"
СхД	29°13'00.87"	29°13'01.87"	29°13'02.87"	29°13'59.87"	29°13'56.87"	29°13'05.87"	29°13'09.87"	29°13'11.87"	29°13'11.87"
		Блок № 12							
		T.25	T.26	T.27	T.28	T.29	T.30	T.31	T.32
ПнШ	47°59'06.97"	47°58'59.97"	47°58'54.97"	47°58'46.97"	47°58'38.97"	47°58'32.97"	47°58'33.97"	47°58'36.97"	47°58'36.97"
СхД	29°13'42.87"	29°13'44.87"	29°13'41.87"	29°13'50.87"	29°13'51.87"	29°13'48.87"	29°13'39.87"	29°13'44.87"	29°13'44.87"
		T.33	T.34	T.35	T.36	T.37	T.38	T.39	T.40
ПнШ	47°58'40.97"	47°58'41.97"	47°58'43.97"	47°58'44.97"	47°58'46.97"	47°58'50.97"	47°58'51.97"	47°58'53.97"	47°58'53.97"
СхД	29°13'44.87"	29°13'46.87"	29°13'47.87"	29°13'46.87"	29°13'43.87"	29°13'43.87"	29°13'36.87"	29°13'35.87"	29°13'35.87"
		T.41	T.42	T.43	T.44	T.45	T.46		
ПнШ	47°58'54.97"	47°58'56.97"	47°58'58.97"	47°58'58.97"	47°58'58.97"	47°59'00.97"	47°59'00.97"		
СхД	29°13'36.87"	29°13'39.87"	29°13'38.87"	29°13'36.87"	29°13'34.87"	29°13'32.87"	29°13'32.87"		

Система координат Pulkovo-42

		Ділянка № 1							
		T.1	T.2	T.3	T.4	T.5	T.6	T.7	T.8
ПнШ	47°59'38"	47°59'37"	47°59'27"	47°59'25"	47°59'23"	47°59'21"	47°59'19"	47°59'13"	47°59'13"
СхД	29°13'21"	29°13'31"	29°13'25"	29°13'30"	29°13'34"	29°13'37"	29°13'35"	29°13'38"	29°13'38"
		T.9	T.10	T.11	T.12	T.13	T.14	T.15	T.16
ПнШ	47°59'08"	47°59'08"	47°59'08"	47°59'05"	47°59'01"	47°58'54"	47°58'57"	47°59'03"	47°59'03"
СхД	29°13'34"	29°13'30"	29°13'25"	29°13'22"	29°13'21"	29°13'21"	29°13'12"	29°13'09"	29°13'09"
		T.17	T.18	T.19	T.20	T.21	T.22	T.23	T.24
ПнШ	47°59'10"	47°59'18"	47°59'19"	47°59'21"	47°59'26"	47°59'26"	47°59'29"	47°59'33"	47°59'33"
СхД	29°13'07"	29°13'08"	29°13'09"	29°13'06"	29°13'03"	29°13'12"	29°13'16"	29°13'18"	29°13'18"

	T.25	T.26	T.27	Блок № 12	T.29	T.30	T.31	T.32
ПнШ	47°59'08"	47°59'01"	47°58'56"	T.28	47°58'40"	47°58'34"	47°58'35"	47°58'38"
СхД	29°13'49"	29°13'51"	29°13'48"	29°13'57"	29°13'58"	29°13'55"	29°13'46"	29°13'51"
	T.33	T.34	T.35	T.36	T.37	T.38	T.39	T.40
ПнШ	47°58'42"	47°58'43"	47°58'45"	47°58'46"	47°58'48"	47°58'52"	47°58'53"	47°58'55"
СхД	29°13'51"	29°13'53"	29°13'54"	29°13'53"	29°13'50"	29°13'50"	29°13'43"	29°13'42"
	T.41	T.42	T.43	T.44	T.45	T.46		
ПнШ	47°58'56"	47°58'58"	47°59'00"	47°59'00"	47°59'00"	47°59'02"		
СхД	29°13'43"	29°13'46"	29°13'45"	29°13'43"	29°13'41"	29°13'39"		

місцезнаходження

## Одеська область, Подільський район

*(область, район, населений пункт)*

прив'язка на місцевості відповідно до адміністративно-територіального устрою України:

**0,4 км на південний захід від с. Олександрівка**

*(напрямок, відстань від найб. ближчого населеного пункту, зазначеної смуги, призначеного об'єкта)*

площа

**загальна площа – 64,8 га  
ділянка № 1 – 50,3 га, блок № 12 – 14,5 га**

*(зазначається в одиницях виміру)*

Обмеження щодо глибини використання (у разі потреби)

**пісок**

Вид корисної копалини відповідно до переліків корисних копалин загальнодержавного та місцевого значення, затверджених постановою Кабінету Міністрів України від 12 грудня 1994 р. № 827

Загальний обсяг запасів (ресурсів) на час надання спеціального дозволу на користування надрами (основні, супутні):

станом на 01.01.2021 (тис.м<sup>3</sup>):

**балансові: ділянка № 1 - кат. В – 866,1; блок № 12 - кат. В – 1081,0  
умовно балансові (в межах охоронного щілика автострою і ЛЕП 35 кВт) - кат. В – 627,0**

*(в одиницях виміру, категорія, обсяг)*

Ступінь освоєння надр:

**розробляється**

*(розробляється, не розробляється)*

Відомості про затвердження (апробацію) запасів корисної копалини (зазначається у разі видобування)

**протокол ДКЗ України від 26.12.2017 № 4240**

*(дата складення, номер протоколу, найменування органу, що затвердив (апробував) запаси корисної копалини)*

Джерело фінансування робіт, які планує виконати надрокористувач під час користування надрами

**недержавні кошти**

*(державні або недержавні кошти)*

Особливі умови:

1. Виконання умов Держуправління екоресурсів в Одеській області - екологічна картка від 24.10.2006 року.
2. Виконання рекомендацій ДКЗ України (протокол від 26.12.2017 № 4240).
3. Щорічний радіаційний контроль видобутої сировини в кар'єрі та продукції з неї на відповідність вимогам НРБУ-97.
4. Своєчасна і в повному обсязі сплата обов'язкових платежів до Державного бюджету згідно з чинним законодавством.
5. Щорічна звітність перед Державною службою геології та надр України згідно з формою 5-ГР.
6. Обов'язкове виконання обсягів та термінів, викладених в програмі робіт.
7. Дотримання вимог Закону України «Про оцінку впливу на довкілля».

A № 008393



Державна служба геології та надр України



# СПЕЦІАЛЬНИЙ ДОЗВІЛ на користування надрами

Відомості про власника:

ТОВАРИСТВО З ОБМЕЖЕНОЮ ВІДПОВІДАЛЬНІСТЮ  
«РЕМБУДЗВ'ЯЗОК»  
33687420  
66040, ОДЕСЬКА ОБЛАСТЬ, КОДИМСЬКИЙ РАЙОН, СЕЛО  
ПЕТРІВКА, ВУЛИЦЯ 10-РІЧЧЯ КОНСТИТУЦІЇ, БУДИНОК 18

*(найменування юридичної особи, яка згідно з ЄДРПОУ або привласне їй і, по батькові фізичної особи – підприємця ідентифікаційний номер, місцезнаходження)*

Відомості про погодження надання спеціального дозволу на користування надрами:

Держуправління екоресурсів в Одеській області -  
екологічна картка від 24.10.2006 року  
Держгірпромнагляд – лист від 02.11.2006 № 07-12/5583

*(найменування органу, який погодив надання дозволу, скані привласнити цей номер документа про погодження)*

Строк дії спеціального дозволу на користування надрами (кількість років)

до 13 (тринадцятого) червня 2027 (дві тисячі двадцять сьомого) року

*(цифрами та словами)*

Угода про умови користування ділянкою надр є невід'ємною частиною спеціального дозволу на користування надрами і визначає умови користування ділянкою надр

№ 4269 дп 12.11.2021

*(дата складення та номер угоди про умови користування надрами)*

Особа, уповноважена підписати спеціальний дозвіл на користування надрами:

Голова Державної служби  
геології та надр України


Р.Є. ОПІМАХ


(посада)

(підпис)

(ініціали та прізвище)

МП





Голова Державної служби  
геології та надр України



Р.Є. ОПІМАХ

Додаток до спеціального дозволу на користування надрами, наданого з метою видобування корисних копалин піску Олександрівського родовища ділянка №1, блок №12 № 4269 від 13 червня 2007 року

Угода № 4269  
про умови користування надрами  
з метою видобування корисних копалин  
(нова редакція)

м. Київ

12 листопада 2021  
(дата укладення)

Державна служба геології та надр України, в особі Толови  
Опішаха Романа Євгеновича

який (а) діє на підставі розпорядження Кабінету Міністрів України від 06.11.2019 № 1029-р та Постанови про Реорганізацію служби геології та надр України, затвердженої постановою Кабінету Міністрів України від 30.12.2015 № 1144

(далі - Держгеонадра) з однієї сторони та Товариство з обмеженою відповідальністю «Рембудзв'язок», яке зареєстроване Виконавчим комітетом Котовської міської ради Одеської області 04.11.2005 № 15551020000000104, код КВЕД 8.12. Добування піску, гравію, глини і каоліну, в особі директора Коваль Наталії Іллівни, яка діє на підставі Статуту (далі - Надрокористувач), з іншої сторони (далі разом - Сторони, а кожна окремо - Сторона) уклали цю Угоду про умови користування надрами з метою видобування корисних копалин (далі - Угода), яка є невід'ємною частиною спеціального дозволу на користування надрами від 13.06.2007 року № 4269 (далі - Дозвіл), про нижчевикладене.

### 1. Предмет Угоди

1.1. Держгеонадра надає Надрокористувачу право тимчасового користування ділянкою надр з метою видобування корисних копалин, а Надрокористувач зобов'язується виконувати та дотримуватись умов користування ділянкою надр, передбачених Дозволом, цією Угодою та нормами діючого законодавства.

### 2. Відомості про ділянку надр, яка надана в користування

2.1. Місцезнаходження ділянки надр 0,4 км на південний захід від с. Олександрівка, Подільського району Одеської області.

2.2. Просторові межі ділянки надр, яка є предметом цієї Угоди, ступінь геологічного вивчення та освоєння об'єкта надрокористування, відомості про затвердження (апробацію) запасів корисної копалини та загальна кількість запасів на час надання Дозволу вказуються Надрокористувачем у характеристиці ділянки надр, яка є Додатком 1 та невід'ємною частиною цієї Угоди.

### **3. Умови користування ділянкою надр, яка надана в користування**

3.1. Умови користування надрами, види, обсяги, джерело фінансування та строки виконання Надрокористувачем робіт з видобування корисних копалин піску, протягом строку дії Дозволу визначаються в Програмі робіт з видобування корисних копалин, яка підписується Сторонами, є Додатком 2 та невід'ємною частиною цієї Угоди (далі – Програма робіт).

3.2. Програма робіт в цілому або окремі її показники, у разі потреби можуть змінюватися та/або доповнюватися за взаємною згодою Сторін у межах дії Дозволу та цієї Угоди.

3.3. Сторона, яка ініціює внесення змін та/або доповнень до Програми робіт, зобов'язана надати іншій Стороні відповідні письмові обґрунтування та підтверджуючі документи.

3.4. Сторона, яка одержала від іншої Сторони письмові обґрунтування з підтверджуючими документами та пропозиції щодо внесення змін та/або доповнень до Програми робіт зобов'язана в місячний термін надати іншій Стороні письмову вмотивовану відповідь щодо прийняття пропозицій щодо внесення змін та/або доповнень до Програми робіт.

3.5. Строк виконання робіт з метою видобування корисних копалин може бути продовжений за умови продовження строку дії Дозволу та цієї Угоди, із внесенням відповідних змін до Програми робіт.

3.6. Особливі умови користування надрами визначаються в Дозволі та цією Угодою і є обов'язковими до виконання Надрокористувачем.

### **4. Права Сторін на геологічну інформацію про надра**

4.1. Використання та розпорядження Сторонами геологічною інформацією про надра здійснюється в порядку визначеному законодавством.

4.2. Геологічна інформація про надра, створена (придбана) за рахунок коштів державного бюджету є державною власністю.

4.3. Геологічна інформація про надра, створена (придбана) за рахунок коштів державного бюджету, надається Надрокористувачу на праві користування та володіння без права розпорядження на договірній основі в порядку визначеному законодавством.

4.4. Геологічна інформація про надра, створена (придбана) Надрокористувачем під час дії Дозволу за власні кошти, є його власністю.

4.5. Надрокористувач зобов'язаний в порядку визначеному законодавством у місячний строк повідомити Держгеонадрам про створення та/або придбання геологічної інформації.

4.6. Надрокористувач зобов'язаний повідомити Держгеонадрам про передачу ним права власності на геологічну інформацію чи права користування нею не пізніше ніж за 10 робочих днів до такої передачі.

### **5. Інші права та обов'язки Сторін**

#### **5.1. Держгеонадра має право:**

5.1.1 витребувати у Надрокористувача звітні дані та інформацію про виконання цієї Угоди;

5.1.2 видавати та направляти Надрокористувачу в межах своєї компетенції відповідні приписи, розпорядження та/або повідомлення;

5.1.3 здійснювати відповідно до діючого законодавства державний геологічний контроль за раціональним і ефективним використанням надр Надрокористувачем;

5.1.4 притягувати Надрокористувача відповідно до діючого законодавства і умов цієї Угоди до відповідальності, в тому числі, зупиняти дію Дозволу або припиняти право користування надрами шляхом анулювання Дозволу в порядку визначеному законодавством;

5.1.5 в установленому законодавством порядку вживати заходів до припинення всіх видів робіт з використання надр, що проводяться Надрокористувачем з порушенням стандартів та правил і можуть спричинити псування родовищ, істотне зниження ефективності робіт або призвести до значних збитків, в тому числі якщо роботи ведуться з застосуванням методів і способів, що негативно впливають на стан надр, призводять до забруднення навколишнього природного середовища або шкідливих наслідків для здоров'я населення, а також в інших випадках, передбачених законодавством України;

5.1.6 у встановленому законодавством порядку вживати заходів до зупинення діяльності підприємств, установ та організацій, що здійснюють використання надр без спеціальних дозволів на користування або з порушенням умов, передбачених такими дозволами;

5.1.7 направляти матеріали щодо виявлених порушень в інші уповноважені державні органи для проведення контрольних дій і перевірок, притягнення Надрокористувача до відповідальності та/або вжиття заходів реагування відповідно до компетенції.

## **5.2. Держгеонадра зобов'язана:**

5.2.1 своєчасно розглядати звернення Надрокористувача;

5.2.2 своєчасно розглядати отримані від Надрокористувача програми, плани, звіти та інші документи, які необхідні для виконання робіт, визначених цією Угодою.

## **5.3. При виконанні робіт відповідно до умов цієї Угоди Надрокористувач зобов'язаний:**

5.3.1 приступити до проведення робіт на визначеній ділянці надр не пізніше ніж через 2 (два) роки з моменту початку строку дії Дозволу;

5.3.2 забезпечувати охорону надр та довкілля в межах ділянки надр, наданої в користування, а також забезпечувати приведення порушених земель у стан, придатний для використання за призначенням, або придатний для подальшого їх використання у суспільному виробництві відповідно до Програми робіт;

5.3.3 проводити роботи у терміни та в межах, зазначених у Програмі робіт;

5.3.4 дотримуватися вимог законодавства України, чинних стандартів, правил, норм виконання робіт, пов'язаних з користуванням надрами;

5.3.5 допускати уповноважених посадових осіб Держгеонадр для здійснення заходів державного геологічного контролю в порядку та на підставах визначених чинним законодавством України;

5.3.6 відшкодовувати збитки, заподіяні підприємствам, установам, організаціям, громадянам та довкіллю;

5.3.7 відшкодовувати у встановленому порядку власникам землі та землекористувачам збитки та втрати, завдані внаслідок користування земельними ділянками відповідно до мети користування надрами визначеної Дозволом;

5.3.8 використовувати надра відповідно до мети, для якої їх було надано;

5.3.9 забезпечувати безпеку людей, майна та навколишнього природного середовища;

5.3.10 дотримуватися вимог та умов, передбачених Дозволом та цією Угодою;

5.3.11 надавати в установленому порядку Держгеонадрам інформацію щодо користування надрами;

5.3.12 при виконанні робіт передбачених Дозволом та цією Угодою застосовувати прогресивні технології і техніку, що забезпечують повне, комплексне і раціональне використання надр;

5.3.13 зберігати розвідувальні гірничі виробки і свердловини, які можуть бути використані при розробці родовищ та в інших цілях, і ліквідувати у встановленому порядку виробки і свердловини, які не підлягають подальшому використанню;

5.3.14 зберігати геологічну і виконавчо-технічну документацію, зразки гірських порід і руд, дублікатів проб корисних копалин, які можуть бути використані при подальшому вивченні та використанні надр;

5.3.15 дотримуватися протипожежної безпеки на родовищі та нести за неї персональну відповідальність;

5.3.16 зупинити виконання на наданій йому у користування ділянці надр цільових робіт, передбачених Дозволом, після зупинення дії Дозволу та після його анулювання;

5.3.17 у разі зупинення дії Дозволу проводити на ділянці надр роботи, пов'язані із запобіганням виникненню аварійної ситуації або усуненням її наслідків, а також виконувати заходи, спрямовані на усунення порушень, що стали підставою для зупинення дії Дозволу;

5.3.18 проводити у порядку встановленому законодавством повторну експертизу та оцінку запасів родовищ(а) корисних копалин ділянки (ділянок) надр зазначеної (зазначених) у Дозволі та цій Угоді;

5.3.19 внести зміни до Дозволу та цієї Угоди протягом 3 (трьох) місяців з моменту проведення повторної експертизи та оцінки запасів родовищ(а) корисних копалин ділянки (ділянок) надр;

5.3.20 забезпечити раціональне комплексне використання і охорону надр згідно з цією Угодою та Програмою робіт;

5.3.21 створити безпечні для працівників і населення умови проведення робіт, пов'язаних з користуванням ділянкою надр отриманою з метою видобування корисних копалин;

5.3.22 у встановленому порядку забезпечити виконання вимог законодавства про оцінку впливу на довкілля.

#### **5.4. При ліквідації робіт відповідно до умов цієї Угоди Надрокористувач зобов'язаний:**

5.4.1 провести та здійснити фінансування ліквідаційних робіт відповідно до затвердженого в установленому порядку Проекту робіт;

5.4.2 у випадку повної або часткової ліквідації чи консервації гірничодобувного об'єкта гірничі виробки привести у стан, який гарантує безпеку людей, майна і навколишнього природного середовища, а в разі консервації - зберегти родовища та гірничі виробки на весь період консервації;

5.4.3 здійснювати за погодженням з органами державного гірничого нагляду та іншими заінтересованими органами у порядку встановленому законодавством ліквідацію і консервацію гірничодобувних об'єктів або їх ділянок.

#### **5.5. Надрокористувач має право:**

5.5.1 здійснювати на наданій йому ділянці надр розробку родовища корисних копалин та інші роботи згідно з умовами Дозволу та цієї Угоди;

5.5.2 розпоряджатися видобутими корисними копалинами в порядку визначеному законодавством України;

5.5.3 вести, припиняти свою діяльність на отриманій в користування ділянці надр на умовах, визначених Дозволом, цією Угодою та законодавством України;

5.5.4 при виконанні робіт відповідно до Дозволу та умов цієї Угоди залучати на підрядних умовах виконавців окремих видів робіт, які мають технічні можливості, що відповідають вимогам чинного законодавства.

5.6. Надрокористувач несе відповідальність за дотриманням залученими виконавцями умов Дозволу та умов користування надрами відповідно до вимог чинного законодавства.

### **6. Контроль за виконанням умов користування надрами та положень цієї Угоди**

6.1. Контроль за виконанням умов користування надрами відповідно до діючого законодавства та положень цієї Угоди, здійснюється незалежно кожною із Сторін.

6.2. Надрокористувач при проведенні робіт здійснює різні види виробничого контролю, а також здійснює контроль за виконанням та якістю робіт, які проводить залучений виконавець.

6.3. Держгеонадра проводить заходи державного геологічного контролю за виконанням умов користування надрами і положень цієї Угоди та в межах повноважень відповідно до діючого законодавства:

6.3.1 за результатами проведених заходів геологічного контролю, безпосередньо або за поданням Мінприроди, центральних органів виконавчої влади, що реалізують державну політику у сфері здійснення державного гірничого нагляду, епідеміологічного нагляду (спостереження), державного нагляду (контролю) за додержанням вимог законодавства у сфері охорони навколишнього природного середовища, органів місцевого самоврядування, органів ДФС зупиняє дію Дозволу у випадках передбачених пунктом 22 Порядку надання спеціальних дозволів на користування надрами затвердженого постановою Кабінету Міністрів України від 30.05.2011 № 615 (далі Порядок) та в інших випадках, передбачених законодавством.

6.3.2 зупиняє дію дозволу за поданням Мінприроди за зверненням до Мінприроди Держекоінспекції та/або її територіальних органів щодо невиконання Надрокористувачем умов висновків з оцінки впливу на довкілля та/або висновків державної екологічної експертизи, відсутності висновку з оцінки впливу на довкілля та/або висновку державної екологічної експертизи діяльності з видобування корисних копалин.

6.3.3 припиняє право користування надрами шляхом анулювання Дозволу у випадках, передбачених пунктом 23 Порядку та в інших випадках, передбачених законодавством;

6.3.4 звертається з позовом до адміністративного суду з метою припинення всіх видів робіт із використання надр, що проводяться з порушенням стандартів та правил і можуть спричинити псування родовищ, істотне зниження ефективності робіт або призвести до значних збитків, а також вживає заходів до зупинення діяльності підприємств, установ та організацій, що здійснюють використання надр без спеціальних дозволів на користування надрами або з порушенням умов, передбачених такими дозволами.



6.4. Дія Дозволу поновлюється Держгеонадрами за умови усунення Надрокористувачем причин, що призвели до зупинення його дії.

6.5. Надрокористувач має право оскаржити в судовому порядку накази Держгеонадр про зупинення та припинення права користування ділянкою надр шляхом анулювання Дозволу.

## **7. Інформування Сторін. Щорічна звітність**

7.1. Надрокористувач зобов'язаний щороку подавати до Держгеонадр інформацію щодо стану виконання Програми робіт за формою встановленою законодавством та надавати відповідні пояснення з питань, що віднесені до компетенції Держгеонадр.

7.2. Надрокористувач зобов'язаний в установленому порядку подавати до Держгеонадр щорічні звіти відповідно до форм звітності щодо обліку запасів корисних копалин.

7.3. Держгеонадра зобов'язана своєчасно інформувати Надрокористувача з питань, які віднесені до її компетенції і виникають стосовно виконання умов Дозволу та положень цієї Угоди.

## **8. Конфіденційність**

8.1. Уся інформація, отримана чи придбана Сторонами в процесі виконання робіт, є конфіденційною. Порядок і умови користування інформацією, встановлюється власником інформації відповідно до чинного законодавства.

8.2. Вимоги конфіденційності, передбачені статтею 8.1. цієї Угоди, залишаються в силі після припинення строку дії цієї Угоди, якщо інше не передбачено чинним законодавством.

8.3. Конфіденційність цієї Угоди не поширюється на умови, врегульовані чинним законодавством України, та щодо органів, які здійснюють контроль за їх виконанням.

8.4. Не є порушенням конфіденційності цієї Угоди надання відомостей, документів та інформації контролюючим, судовим, державним органам у випадках, передбачених чинним законодавством.

## **9. Обставини непереборної сили**

9.1. Невиконання або неналежне виконання зобов'язань за цією Угодою є виправданим і не спричиняє відповідальності у тому разі, якщо таке невиконання чи неналежне виконання є наслідком випадку або обставин непереборної сили, які виникли після укладення цієї Угоди, перебувають поза межами контролю Сторін, та які Сторони не могли ані передбачити, ані попередити розумними заходами.

9.2. Під випадком Сторони розуміють надзвичайну подію, яка не носить характеру невідвортної, однак є непередбачуваною і раптовою для Сторін, а саме: акти або дії органів державного управління, рішення органів місцевого самоврядування, зміни в законодавстві України за умови, що дані обставини безпосередньо вплинули на своєчасне виконання зобов'язань Сторони. Під обставинами непереборної сили Сторони розуміють повінь, пожежу, землетрус та інші стихійні лиха, оголошену та неоголошену війну, воєнні дії, загрозу війни, терористичний акт, блокаду, революцію, заколот, повстання, масові заворушення та інші події, що не залежать від волі Сторін.

9.3. При настанні обставин, зазначених у пункті 9.1., Сторона, яка опинилася під їх впливом, повинна в розумний строк, але не пізніше ніж через 7 календарних днів з дня їх виникнення, без затримки повідомити про це іншу Сторону та надати протягом 60 календарних днів документи, що підтверджують їх настання. Повідомлення повинно містити інформацію про характер обставин і, якщо можливо, оцінку їх впливу на можливість виконання стороною своїх зобов'язань за цією Угодою та примірний графік виконання зобов'язань.

9.4. Після повідомлення про виникнення обставин непереборної сили Сторони, у найкоротший термін, проводять зустріч (у разі необхідності) з метою прийняття спільного рішення щодо подальшого виконання умов цієї Угоди.

9.5. Після припинення обставин, зазначених у пункті 9.1., Сторона, що опинилася під впливом обставин непереборної сили, повинна без затримки, але не пізніше ніж через 5 календарних днів з дня припинення, повідомити про це іншу Сторону у письмовій формі. Повідомлення повинно містити термін, в який передбачається виконати зобов'язання за цією Угодою.

9.6. Факт настання обставин непереборної сили повинен бути підтверджений документально компетентним органом (сертифікат торгово-промислової палати).

В разі відсутності підтвердження Сторона, яка не виконала свої зобов'язання, несе відповідальність в повному обсязі відповідно до вимог законодавства.

## **10. Використання українського потенціалу**

10.1. У процесі надрокористування на ділянці надр, Надрокористувач використовуватиме обладнання, механізми, засоби, приладдя, устаткування та ін. переважно вітчизняних виробників (в тому числі послуги) тією мірою, у якій їх ціни та якість, порівняно зі світовими цінами та якістю, будуть технічно, технологічно й економічно доцільними, та не призводитимуть до зниження рівня виробництва та екологічної безпеки.

## **11. Набуття чинності, зміни, розірвання та припинення Угоди**

11.1. Ця Угода набирає чинності з дня реєстрації Дозволу та припиняє свою дію з моменту припинення права користування надрами шляхом анулювання Дозволу або закінчення строку дії Дозволу.

11.2. Дія цієї Угоди автоматично зупиняється, в частині виконання робіт, передбачених Дозволом у випадку його зупинення та поновлюється у разі поновлення дії Дозволу.

11.3. Якщо інше прямо не передбачено цією Угодою або чинним в Україні законодавством, продовження строку дії, внесення змін та доповнень до цієї Угоди здійснюється в порядку встановленому законодавством України шляхом викладення цієї Угоди в новій редакції, яка стає чинною після її письмового оформлення Сторонами та підписання уповноваженими особами Сторін.

11.4. Одностороння відмова від виконання умов цієї Угоди повністю або частково не допускається. Право односторонньої відмови від цієї Угоди надається Держгеонадрам у випадку припинення права користування надрами шляхом анулювання Дозволу.

11.5. Кожна Сторона підтверджує, що обидва примірники цієї Угоди підписані від її імені особою, яка має право вчиняти юридичні дії від імені відповідної юридичної (фізичної особи - підприємця) особи. Кожна Сторона гарантує, що нею виконані усі умови і формальності, передбачені її установчими документами, щодо прийняття органами управління рішення про погодження і підписання цієї Угоди, а особа, яка підписала цю Угоду, має для цього достатній обсяг повноважень. Жодна із Сторін не може посилатися у спорі з другою Стороною на обмеження представництва особи, яка підписала цю Угоду від її імені, або на недостовірність відомостей щодо представництва.

11.6. Сторони несуть повну відповідальність за правильність вказаних ними у цій Угоді реквізитів, а у випадку зміни: реквізитів, юридичної чи фактичної адреси, назви, установчих документів, Сторона, у якій відбулася така зміна, повинна повідомити про це іншу Сторону у строки та в порядку визначеному законодавством України. У разі неповідомлення Сторони несуть ризик настання пов'язаних із ним несприятливих наслідків.

11.7. Усі правовідносини, що виникають з цієї Угоди або пов'язані із нею, у тому числі пов'язані із дійсністю, укладенням, виконанням, зміною та припиненням цієї Угоди, тлумаченням її умов, визначенням наслідків недійсності або порушення Угоди, регулюються цією Угодою та відповідними нормами чинного законодавства України.

11.8. Ця угода складена українською мовою у двох автентичних примірниках, які мають однакову юридичну силу, по одному примірнику для кожної із Сторін.

11.9. Після підписання цієї Угоди уповноваженими особами Сторін, попередні редакції Угоди до спеціального дозволу № 4269 від 13 червня 2007 року вважаються такими, що втратили чинність.

## **12. Додатки до Угоди**

12.1. Невід'ємною частиною цієї Угоди є:

- Додаток 1 - Характеристика ділянки надр;
- Додаток 2 - Програма робіт.

### 13. Юридичні адреси, реквізити та підписи Сторін

**Державна служба  
геології та надр України**

03680, м. Київ,  
вул. Антона Цедіка, 16  
ЄДРПОУ 37536031  
тел. (044) 536-13-20

*Голова*

*Олійник Р.Є.*  
(посада, прізвище, ім'я, по батькові) (підпис)



**Надрокористувач  
Товариство з обмеженою відповідальністю  
«Рембудзв'язок»**

юридична адреса: 66040, Одеська область,  
Кодимський район, с. Петрівка, вул. 10-річчя  
Конституції, буд.18  
ЄДРПОУ 33687420  
тел. 066-450-46-21, 097-820-15-10

*Директор Коваль Н.П.*  
(посада, прізвище, ім'я, по батькові) (підпис)



Додаток 1  
до Угоди про умови користування  
надрами з метою видобування  
корисних копалин  
від «Інвестор» 2021 № 4269

## ХАРАКТЕРИСТИКА ділянки надр

### 1. Загальні відомості про ділянку надр:

#### 1.1. Місце розташування родовища, адміністративна прив'язка;

Олександрівське родовище піску розташоване у південно-західній околиці с. Олександрівка, Кодимського району Одеської області в 3 км на північний захід від залізничної станції Абамеликово. В адміністративно-територіальному відношенні територія родовища входить до складу Кодимського району Одеської області.

#### 1.2. Відомості про затвердження (апробування) запасів корисної копалини;

Запаси Олександрівського родовища пісків затверджені протоколом ДКЗ № 4240 від 26.12.2017 року.

#### 1.3. Загальна кількість запасів на час надання спеціального дозволу на користування надрами.

Загальна кількість запасів корисних копалин, врахована Державним балансом запасів станом на 01.01.2021 р. складає за категоріями Ділянка № 1: балансові кат. В – 866,1 тис.м<sup>3</sup> умовно балансові (в межах охоронного цілика автодороги і ЛЕП 35кВт) – кат. В – 627,0 тис.м<sup>3</sup> та Блок № 12: балансові кат. В – 1081,0 тис.м<sup>3</sup> ;

### 2. Географічні координати кутових точок та площа ділянки надр.

Каталог

географічних координат кутових точок

Олександрівського родовища пісків (ділянка №1, блок 12)

№	Ділянка № 1		№	Блок 12	
	ПнШ	СхД		ПнШ	СхД
1	47°59'38"	29°13'21"	25	47°59'08"	29°13'49"
2	47°59'37"	29°13'31"	26	47°59'01"	29°13'51"
3	47°59'27"	29°13'25"	27	47°58'56"	29°13'48"
4	47°59'25"	29°13'30"	28	47°58'48"	29°13'57"
5	47°59'23"	29°13'34"	29	47°58'40"	29°13'58"
6	47°59'21"	29°13'37"	30	47°58'34"	29°13'55"
7	47°59'19"	29°13'35"	31	47°58'35"	29°13'46"
8	47°59'13"	29°13'38"	32	47°58'38"	29°13'51"
9	47°59'08"	29°13'34"	33	47°58'42"	29°13'51"
10	47°59'08"	29°13'30"	34	47°58'43"	29°13'53"
11	47°59'08"	29°13'25"	35	47°58'45"	29°13'54"
12	47°59'05"	29°13'22"	36	47°58'46"	29°13'53"
13	47°59'01"	29°13'21"	37	47°58'48"	29°13'50"

14	47°58'54" 29°13'21"	38	47°58'52" 29°13'50"
15	47°58'57" 29°13'12"	39	47°58'53" 29°13'43"
16	47°59'03" 29°13'09"	40	47°58'55" 29°13'42"
17	47°59'10" 29°13'07"	41	47°58'56" 29°13'43"
18	47°59'18" 29°13'08"	42	47°58'58" 29°13'46"
19	47°59'19" 29°13'09"	43	47°59'00" 29°13'45"
20	47°59'21" 29°13'06"	44	47°59'00" 29°13'43"
21	47°59'26" 29°13'03"	45	47°59'00" 29°13'41"
22	47°59'26" 29°13'12"	46	47°59'02" 29°13'39"
23	47°59'29" 29°13'16"		
24	47°59'33" 29°13'18"		

Площа ділянки – 14,5 га.

Площа ділянки – 50,3 га.

Загальна площа ділянок – 64,8 га.

### 3. Геологічна характеристика (ступінь геологічного вивчення та освоєння об'єкта надкористування тощо).

Вперше в описуваному районі розвідка пісків проводилася в 1940 р. на Крутянському родовищі скляних пісків Українською геологорозвідувальною конторою «Укргеолнеруд». Ділянка розвідки розташована у верхній частині лівого схилу долини р. Крутянка, між двома великими безіменними балками, що впадають в р. Крутянка в с. Круті.

Корисна копалина, білий середньозернистий пісок балтської свити, залягає під четвертинними лісовидними суглинками на глибині від 0,6 м до 9 м. Стелить цей пісок глинами або пилуватими пісками балтської ж свити. Потужність корисної копалини від 2,0 м до 5,57 м, співвідношення потужності розкритих порід і потужність корисної копалини в середньому дорівнює 1:2, в окремих випадках 1:6. Запаси скляних пісків затверджені Українською ТКЗ в таких кількостях (протокол № 7 від 10.05.1941 р.) В- 194 тис.м<sup>3</sup> і С1 - 182 тис.м<sup>3</sup>.

24 липня 1961 року Українська територіальна комісія по запасах корисних копалин Протоколом 2033 затвердила запаси пісків на Олександрівському родовищі для звичайних бетонів марок «100» і «200», а також для будівельних і штукатурних розчинів станом на 01.03.61 року в контурах, категоріях і цифрах перерахунку вказаних в таблиці.

Категорія запасів	Запаси пісків, тис.м <sup>3</sup>		
	для бетонів	для будівельних розчинів	разом
А	384,8	28,3	413,1
В	1154,2	248,2	1402,4
С1	1595,1	1609,4	3204,5
А+В+С1	3134,1	1885,9	5020,0

УкрТКЗ зазначила, що матеріали звіту з розвідки пісків Олександрівського родовища містили зазначений обсяг фактичного матеріалу щодо постановки пошуково-розвідувальних робіт з метою виявлення розсипних родовищ рутилу і циркону, а також можливості виявлення родовищ апатиту. УкрТКЗ рекомендувала керівництву Причорноморської експедиції перевірити і зібрати більш фактичний матеріал для постановки пошукових робіт на руди рутилу, циркону, ільменіту і апатиту.

У 2007 р. товариство з обмеженою відповідальністю «Рембудзв'язок» (далі - ТОВ «Рембудзв'язок») отримало спеціальний дозвіл на користування надрами Міністерства охорони навколишнього природного середовища України від 13.06.2007 р. № 4269 (переоформлений), наданий з метою видобування в межах площі 64,8 га пісків ділянок № 1 і Блок № 12 Олександрівського родовища, придатних для виробництва бетонів і штукатурних розчинів, терміном дії до 13.06.2027 року.

У 2017 року товариством з обмеженою відповідальністю «Геопроф» (далі - ТОВ «Геопроф») за технічним завданням ТОВ «Рембудзв'язок», у межах площі, визначеної спеціальним дозволом на користування надрами, в межах гірничого відводу та в контурі підрахунку запасів 1959-1961 рр. проведено повторну геолого-економічну оцінку запасів будівельних пісків ділянок № 1 і Блок № 12 Олександрівського родовища.

У Державному балансі запасів корисних копалин України станом на 01.01.2017 р. в межах ділянок № 1 і Блок № 12 Олександрівського родовища обліковуються запаси будівельних пісків у кількості 2592,6 тис.м<sup>3</sup>, у т.ч. за категоріям (тис.м<sup>3</sup>): А – 56,6, В – 53,0, С1 – 2483,0.

Своїм протоколом № 4240 від 26 грудня 2017 року ДКЗ України Постановило затвердити станом на 01.01.2017 року запаси пісків місцевого значення ділянок № 1 і Блок № 12 Олександрівського родовища, в контурах, категоріях і цифрах, за перерахунком відповідно до пункту 3.2 цей постанови в кількості:

Категорія запасів	Запаси по горизонтах і ділянках родовища, тис.м <sup>3</sup>		
	I горизонт	II горизонт	
для будівельних розчинів (крім штукатурних для опоряджу вального шару), для дорожнього будівництва, відповідно до вимог ДСТУ Б В.2.7-32-95 «Пісок щільний, природній для будівельних матеріалів, виробів конструкцій і робіт. Технічні умови»		Для благоустрою, рекультивації та планування відповідно до рекомендацій таблиці А І ДСТУ Б В.22.7-29-95 «Дрібні заповнювачі природні для будівельних матеріалів, виробів, конструкцій та робіт. Класифікація»	Разом
Ділянка №1			
Балансові (код класу 111)			
В	588	293	881
Умовно балансові (в межах охоронного цілика автодороги і ЛЕП 35кВ) (код класу 211)			
В	286	341	627
Ділянка Блок № 12			
Балансові (код класу 111)			
В	-	1081	1081

Відзначати, що піски I горизонту також придатні для благоустрою, рекультивації та планування відповідно до рекомендації таблиці А.1 ДСТУ Б.22.7-29-95 «Дрібні заповнювачі

природні, із відходів промисловості, штучні для будівельних матеріалів, виробів, конструкцій та робіт. Класифікація».

Віднести ділянки № 1 і Блок № 12 Олександрівського родовища пісків до родовищ (ділянок) складної геологічної будови (2 група) відповідно до Класифікації запасів і ресурсів корисних копалин державного фонду надр.

Визначати Олександрівське родовище пісків підготовленим для подальшої промислової розробки.

**Надрокористувач**

Директор Коваль Н.І.

(посада уповноваженої особи, прізвище, ім'я, по батькові.)



  
(підпис)

Додаток 2  
до Угоди про умови користування  
надрами з метою видобування  
корисних копалин

від 12 лютого 2021 № 4269


**ПРОГРАМА РОБІТ**  
з видобування корисних копалин\*  
пісків Олександрівського родовища (ділянка №1 блок №12)  
(назва корисної копалини та ділянки надр)

№ п/п	Види робіт	Обсяги робіт	Джерело фінансування	Строк проведення робіт
1	Внесення змін до спеціального дозволу на користування надрами	1	Власні кошти	III - кв 2021р.
2	Продовження видобування (тис.м <sup>3</sup> на рік)	згідно з проектом розробки родовища	Власні кошти	з IV – кв 2021 р.

\* Для рудних/нерудних корисних копалин

Держгеонадра

*Гриша*



Надрокористувач

Директор ТОВ «Рембудзв'язок»

