

Державна служба геології та надр України



# СПЕЦІАЛЬНИЙ ДОЗВІЛ

## на користування надрами

Регістраційний номер

2963

Дата видачі

18 квітня 2003 року

Підстава надання

наказ 18 жовтня 2021 року № 748 (внесення змін)

*(дата прийняття та номер наказу Держгеонадр, протоколу Міжвідомчої комісії з організації укладення та виконання угод про розподіл продукції або протоколу аукціонного комітету та договору купівлі-продажу)*

Вид користування надрами відповідно до статті 14 Кодексу України про надра, статті 13 Закону України «Про нафту і газ» та пункту 5 Порядку надання спеціальних дозволів на користування надрами

видобування корисних копалин

Мета користування надрами

видобування крейди придатної як карбонатний компонент шихти для виробництва портландцементу

Відомості про ділянку надр (геологічну територію відповідно до державного балансу запасів корисних копалин України), що надається у користування:

назва родовища

Здолбунівське родовище  
ділянки №№ 1, 2

Географічні координати:

Ітераційний перерахунок з системи координат Pulkovo-42 в WGS-84

	T.1	T.2	T.3	T.4	T.5	T.6
ПнШ	50°30'56,94"	50°30'57,94"	50°30'58,94"	50°30'59,94"	50°31'01,94"	50°31'03,94"
СхД	26°17'24,45"	26°17'25,45"	26°17'31,45"	26°17'34,45"	26°17'35,45"	26°17'34,45"
	T.7	T.8	T.9	T.10	T.11	T.12
ПнШ	50°31'05,94"	50°31'05,94"	50°31'07,94"	50°31'08,94"	50°31'09,94"	50°31'20,94"
СхД	26°17'35,45"	26°17'39,45"	26°17'42,45"	26°17'42,45"	26°17'44,45"	26°17'45,45"
	T.13	T.14	T.15	T.16	T.17	T.18
ПнШ	50°31'22,94"	50°31'23,94"	50°31'25,94"	50°31'26,94"	50°31'30,94"	50°31'32,94"
СхД	26°17'42,45"	26°17'43,45"	26°17'57,45"	26°17'59,45"	26°17'58,45"	26°17'41,45"
	T.19	T.20	T.21	T.22	T.23	T.24
ПнШ	50°31'31,94"	50°31'32,94"	50°31'30,94"	50°31'31,94"	50°31'36,94"	50°31'35,94"
СхД	26°17'38,45"	26°17'35,45"	26°17'35,45"	26°17'28,45"	26°17'29,45"	26°17'23,45"
	T.25	T.26	T.27	T.28	T.29	T.30
ПнШ	50°31'41,94"	50°31'43,94"	50°31'45,94"	50°31'49,94"	50°31'46,94"	50°31'21,94"
СхД	26°17'29,45"	26°17'54,45"	26°18'07,45"	26°18'14,45"	26°18'33,45"	26°18'27,45"
	T.31	T.32	T.33	T.34		
ПнШ	50°30'42,94"	50°30'34,94"	50°30'43,94"	50°30'47,94"		
СхД	26°18'33,46"	26°17'53,46"	26°17'38,46"	26°17'20,45"		

**Система координат Pulkovo-42**

	T.1	T.2	T.3	T.4	T.5	T.6
ПнШ	50°30'58"	50°30'59"	50°31'00"	50°31'01"	50°31'03"	50°31'05"
СхД	26°17'31"	26°17'32"	26°17'38"	26°17'41"	26°17'42"	26°17'41"
	T.7	T.8	T.9	T.10	T.11	T.12
ПнШ	50°31'07"	50°31'07"	50°31'09"	50°31'10"	50°31'11"	50°31'22"
СхД	26°17'42"	26°17'46"	26°17'49"	26°17'49"	26°17'51"	26°17'52"
	T.13	T.14	T.15	T.16	T.17	T.18
ПнШ	50°31'24"	50°31'25"	50°31'27"	50°31'28"	50°31'32"	50°31'34"
СхД	26°17'49"	26°17'50"	26°18'04"	26°18'06"	26°18'05"	26°17'48"
	T.19	T.20	T.21	T.22	T.23	T.24
ПнШ	50°31'33"	50°31'34"	50°31'32"	50°31'33"	50°31'38"	50°31'37"
СхД	26°17'45"	26°17'42"	26°17'42"	26°17'35"	26°17'36"	26°17'30"
	T.25	T.26	T.27	T.28	T.29	T.30
ПнШ	50°31'43"	50°31'45"	50°31'47"	50°31'51"	50°31'48"	50°31'23"
СхД	26°17'36"	26°18'01"	26°18'14"	26°18'21"	26°18'40"	26°18'34"
	T.31	T.32	T.33	T.34		
ПнШ	50°30'44"	50°30'36"	50°30'45"	50°30'49"		
СхД	26°18'40"	26°18'00"	26°17'45"	26°17'27"		

місцезнаходження:

**Рівненська область, Рівненський район**

*(область, район, населений пункт)*

прив'язка на місцевості відповідно до адміністративно-територіального устрою України

**0,8 км на північ від с. Новомильськ  
0,15 км на південний схід від с. Загороша**

*(напрямок, відстань від найближчого населеного пункту, залізничної станції, природоохоронних об'єктів)*

площа

**209,3 га**

*(визначення в одиницях виміру)*

Обмеження щодо глибини використання (у разі потреби)

**крейда**

Вид корисної копалини відповідно до переліку корисних копалин загальнодержавного та місцевого значення, затверджених постановою Кабінету Міністрів України від 12 грудня 1994 р № 827

Загальний обсяг запасів (ресурсів) на час надання спеціального дозволу на користування надрами (основні, супутні)

**станом на 01.01.2021 (тис.т) :  
балансові: кат. А+В+С<sub>1</sub> – 72922,3 (А – 14506,3; В – 25857; С<sub>1</sub> – 32559)**

*(визначення категорії запасів, категорія запасів)*

Ступінь освоєння надр

**розробляється**

*(визначення ступеня розробки надр)*

Відомості про затвердження (апробацію) запасів корисної копалини (зазначається у разі видобування)

**протокол ДКЗ СРСР від 06.10.1961 № 3465  
протокол ДКЗ України від 20.11.2015 № 3458  
протокол ДКЗ України від 09.12.2020 № 5207**

*(дата складення, номер актиномату, номер технічної документації, номер протоколу, дата складення протоколу)*

Джерело фінансування робіт, які планує виконати надрокористувач під час користування надрами

**недержавні кошти**

*(джерело фінансування робіт з користування надрами)*

Державна служба геології та надр України



# СПЕЦІАЛЬНИЙ ДОЗВІЛ

## на користування надрами

1. Виконання умов Міністерства екології та природних ресурсів України – наказ від 15.12.2016 № 517.
2. Виконання рекомендацій ДКЗ України (протокол від 09.12.2020 № 5207).
3. Щорічний радіаційний контроль видобутої сировини в кар'єрі та продукції з неї на відповідність вимогам НРБУ-97.
4. Своєчасна і в повному обсязі сплата обов'язкових платежів до Державного бюджету згідно з чинним законодавством.
5. Щорічна звітність перед Державною службою геології та надр України згідно з формою 5-ГР.
6. Обов'язкове виконання обсягів та термінів, викладених в програмі робіт.
7. Дотримання вимог Закону України «Про оцінку впливу на довкілля».

Особливі умови:

Відомості про власника:

**ПРИВАТНЕ АКЦІОНЕРНЕ ТОВАРИСТВО «ДІКЕРГОФФ  
ЦЕМЕНТ УКРАЇНА»**

04880386

03083, МІСТО КИЇВ, ВУЛИЦЯ ПИРОГІВСЬКИЙ ШЛЯХ,  
БУДИНОК 26

*(найменування юридичної особи, її код ЄДРПОУ, або фізичної особи – підприємця, ідентифікаційний номер, місце проживання)*

Відомості про погодження надання спеціального дозволу на користування надрами:

Міністерство екології та природних ресурсів України –  
наказ від 15.12.2016 № 517

*(найменування органу, який погодив надання дозволу, дата прийняття та номер документу про погодження)*

Строк дії спеціального дозволу на користування надрами (кількість років):

до 15 (п'ятнадцятого) грудня  
2036 (дві тисячі тридцять шостого) року

*(цифрами та словами)*

Угода про умови користування ділянкою надр є невід'ємною частиною спеціального дозволу на користування надрами і визначає умови користування ділянкою надр

№ 1963 дпг 22.11.2021

*(підпис керівника та номер угоди про умови користування надрами)*

Особа, уповноважена підписати спеціальний дозвіл на користування надрами:

Голова Державної служби  
геології та надр України


(посада)

(підпис)

Р.Є. ОІНМАХ

(ініціали та прізвище)

МП



Голова Державної служби  
геології та надр України

~~Р.Є. ОПІМАХ~~

А№008471

Додаток до спеціального дозволу на користування надрами, наданого з метою видобування корисних копалин крейди Здолбунівського родовища ділянки № № 1, 2

№ 2963 від «18» квітня 2003 р.

**Угода № 2961  
про умови користування надрами  
з метою видобування корисних копалин  
(нова редакція)**

м. Київ

*22 січня 2015*  
(дата укладення)

Державна служба геології та надр України, в особі Тарас Антонець Талан  
Евеновиза

який(а) діє на підставі розпорядження Кабінету Міністрів України від 06.11.2013 № 1029-р та  
Положення про Державну службу геології та надр України, затвердженого постановою Кабінету  
Міністрів України від 30.12.2015 № 1124 (далі - Держгеонадра) з однієї сторони та Приватне акціонерне товариство «Дікергофф Цемент Україна», яке зареєстроване Голосіївською районною в місті Києві державною адміністрацією 02.10.1997 №1 068 120 0000 009251, код КВЕД 08.11 - Добування декоративного та будівельного каменю, вапняку, гіпсу, крейди та глинистого сланцю, в особі генерального директора Дудзяного Сергія Ігоровича та заступника генерального директора Андреа Карнелоса, які діють на підставі Статуту (далі - Надрокористувач), з іншої сторони (далі разом - Сторони, а кожна окремо - Сторона) уклали цю Угоду про умови користування надрами з метою видобування корисних копалин (далі - Угода), яка є невід'ємною частиною спеціального дозволу на користування надрами від 18 квітня 2003 року № 2963 (далі - Дозвіл), про нижчевикладене.

### 1. Предмет Угоди

1.1. Держгеонадра надає Надрокористувачу право тимчасового користування ділянкою надр з метою видобування корисних копалин, а Надрокористувач зобов'язується виконувати та дотримуватись умов користування ділянкою надр, передбачених Дозволом, цією Угодою та нормами діючого законодавства.

### 2. Відомості про ділянку надр, яка надана в користування

2.1. Місцезнаходження ділянки: Рівненська область, Рівненський район, 0,15 км на південний схід від с. Загороща, 0,8 км на північ від с. Новомильськ.

2.2. Просторові межі ділянки надр, яка є предметом цієї Угоди, ступінь геологічного вивчення та освоєння об'єкта надрокористування, відомості про затвердження (апробацію) запасів корисної копалини та загальна кількість запасів на час надання Дозволу вказуються Надрокористувачем у характеристиці ділянки надр, яка є Додатком 1 та невід'ємною частиною цієї Угоди.

### 3. Умови користування ділянкою надр, яка надана в користування

3.1. Умови користування надрами, види, обсяги, джерело фінансування та строки виконання Надрокористувачем робіт з видобування корисних копалин крейди протягом строку дії Дозволу визначаються в Програмі робіт з видобування корисних копалин, яка підписується Сторонами, є Додатком 2 та невід'ємною частиною цієї Угоди (далі - Програма робіт).

3.2. Програма робіт в цілому або окремі її показники, у разі потреби можуть змінюватися та/або доповнюватися за взаємною згодою Сторін у межах дії Дозволу та цієї Угоди.

3.3. Сторона, яка ініціює внесення змін та/або доповнень до Програми робіт, зобов'язана надати іншій Стороні відповідні письмові обґрунтування та підтверджуючі документи.

3.4. Сторона, яка одержала від іншої Сторони письмові обґрунтування з підтверджуючими документами та пропозиції щодо внесення змін та/або доповнень до Програми робіт зобов'язана в місячний термін надати іншій Стороні письмову вмотивовану відповідь щодо прийняття пропозицій щодо внесення змін та/або доповнень до Програми робіт.

3.5. Строк виконання робіт з метою видобування корисних копалин може бути продовжений за умови продовження строку дії Дозволу та цієї Угоди, із внесенням відповідних змін до Програми робіт.

3.6. Особливі умови користування надрами визначаються в Дозволі та цією Угодою і є обов'язковими до виконання Надрокористувачем.

#### **4. Права Сторін на геологічну інформацію про надра**

4.1. Використання та розпорядження Сторонами геологічною інформацією про надра здійснюється в порядку визначеному законодавством.

4.2. Геологічна інформація про надра, створена (придбана) за рахунок коштів державного бюджету є державною власністю.

4.3. Геологічна інформація про надра, створена (придбана) за рахунок коштів державного бюджету, надається Надрокористувачу на праві користування та володіння без права розпорядження на договірній основі в порядку визначеному законодавством.

4.4. Геологічна інформація про надра, створена (придбана) Надрокористувачем під час дії Дозволу за власні кошти, є його власністю.

4.5. Надрокористувач зобов'язаний в порядку визначеному законодавством у місячний строк повідомити Держгеонадрам про створення та/або придбання геологічної інформації.

4.6. Надрокористувач зобов'язаний повідомити Держгеонадрам про передачу ним права власності на геологічну інформацію чи права користування нею не пізніше ніж за 10 робочих днів до такої передачі.

#### **5. Інші права та обов'язки Сторін**

##### **5.1. Держгеонадра має право:**

5.1.1 витребувати у Надрокористувача звітні дані та інформацію про виконання цієї Угоди;

5.1.2 видавати та направляти Надрокористувачу в межах своєї компетенції відповідні приписи, розпорядження та/або повідомлення;

5.1.3 здійснювати відповідно до діючого законодавства державний геологічний контроль за раціональним і ефективним використанням надр Надрокористувачем;

5.1.4 притягувати Надрокористувача відповідно до діючого законодавства і умов цієї Угоди до відповідальності, в тому числі, зупиняти дію Дозволу або припиняти право користування надрами шляхом анулювання Дозволу в порядку визначеному законодавством;

5.1.5 в установленому законодавством порядку вживати заходів до припинення всіх видів робіт з використання надр, що проводяться Надрокористувачем з порушенням стандартів та правил і можуть спричинити псування родовищ, істотне зниження ефективності робіт або призвести до значних збитків, в тому числі якщо роботи ведуться з застосуванням методів і способів, що негативно впливають на стан надр, призводять до забруднення навколишнього природного середовища або шкідливих наслідків для здоров'я населення, а також в інших випадках, передбачених законодавством України;

5.1.6 у встановленому законодавством порядку вживати заходів до зупинення діяльності підприємств, установ та організацій, що здійснюють використання надр без спеціальних дозволів на користування або з порушенням умов, передбачених такими дозволами;

5.1.7 направляти матеріали щодо виявлених порушень в інші уповноважені державні органи для проведення контрольних дій і перевірок, притягнення Надрокористувача до відповідальності та/або вжиття заходів реагування відповідно до компетенції.

##### **5.2. Держгеонадра зобов'язана:**

5.2.1 своєчасно розглядати звернення Надрокористувача;

5.2.2 своєчасно розглядати отримані від Надрокористувача програми, плани, звіти та інші документи, які необхідні для виконання робіт, визначених цією Угодою.

**5.3. При виконанні робіт відповідно до умов цієї Угоди Надрокористувач зобов'язаний:**

5.3.1 приступити до проведення робіт на визначеній ділянці надр не пізніше ніж через 2 (два) роки з моменту початку строку дії Дозволу;

5.3.2 забезпечувати охорону надр та довкілля в межах ділянки надр, наданої в користування, а також забезпечувати приведення порушених земель у стан, придатний для використання за призначенням, або придатний для подальшого їх використання у суспільному виробництві відповідно до Програми робіт;

5.3.3 проводити роботи у терміни та в межах, зазначених у Програмі робіт;

5.3.4 дотримуватися вимог законодавства України, чинних стандартів, правил, норм виконання робіт, пов'язаних з користуванням надрами;

5.3.5 допускати уповноважених посадових осіб Держгеонадр для здійснення заходів державного геологічного контролю в порядку та на підставах визначених чинним законодавством України;

5.3.6 відшкодовувати збитки, заподіяні підприємствам, установам, організаціям, громадянам та довкіллю;

5.3.7 відшкодовувати у встановленому порядку власникам землі та землекористувачам збитки та втрати, завдані внаслідок користування земельними ділянками відповідно до мети користування надрами визначеної Дозволом;

5.3.8 використовувати надра відповідно до мети, для якої їх було надано;

5.3.9 забезпечувати безпеку людей, майна та навколишнього природного середовища;

5.3.10 дотримуватися вимог та умов, передбачених Дозволом та цією Угодою;

5.3.11 надавати в установленому порядку Держгеонадрам інформацію щодо користування надрами;

5.3.12 при виконанні робіт передбачених Дозволом та цією Угодою застосовувати прогресивні технології і техніку, що забезпечують повне, комплексне і раціональне використання надр;

5.3.13 зберігати розвідувальні гірничі виробки і свердловини, які можуть бути використані при розробці родовищ та в інших цілях, і ліквідувати у встановленому порядку виробки і свердловини, які не підлягають подальшому використанню;

5.3.14 зберігати геологічну і виконавчо-технічну документацію, зразки гірських порід і руд, дублікатів проб корисних копалин, які можуть бути використані при подальшому вивченні та використанні надр;

5.3.15 дотримуватися протипожежної безпеки на родовищі та нести за неї персональну відповідальність;

5.3.16 зупинити виконання на наданій йому у користування ділянці надр цільових робіт, передбачених Дозволом, після зупинення дії Дозволу та після його анулювання;

5.3.17 у разі зупинення дії Дозволу проводити на ділянці надр роботи, пов'язані із запобіганням виникненню аварійної ситуації або усуненням її наслідків, а також виконувати заходи, спрямовані на усунення порушень, що стали підставою для зупинення дії Дозволу;

5.3.18 проводити у порядку встановленому законодавством повторну експертизу та оцінку запасів родовищ(а) корисних копалин ділянки (ділянок) надр зазначеної (зазначених) у Дозволі та цій Угоді;

5.3.19 внести зміни до Дозволу та цієї Угоди протягом 3 (трьох) місяців з моменту проведення повторної експертизи та оцінки запасів родовищ(а) корисних копалин ділянки (ділянок) надр;

5.3.20 забезпечити раціональне комплексне використання і охорону надр згідно з цією Угодою та Програмою робіт;

5.3.21 створити безпечні для працівників і населення умови проведення робіт, пов'язаних з користуванням ділянкою надр отриманою з метою видобування корисних копалин;

5.3.22 у встановленому порядку забезпечити виконання вимог законодавства про оцінку впливу на довкілля.

**5.4. При ліквідації робіт відповідно до умов цієї Угоди Надрокористувач зобов'язаний:**

5.4.1 провести та здійснити фінансування ліквідаційних робіт відповідно до затвердженого в установленому порядку Проекту робіт;

5.4.2 у випадку повної або часткової ліквідації чи консервації гірничодобувного об'єкта гірничі виробки привести у стан, який гарантує безпеку людей, майна і навколишнього природного середовища, а в разі консервації - зберегти родовища та гірничі виробки на весь період консервації;

5.4.3 здійснювати за погодженням з органами державного гірничого нагляду та іншими заінтересованими органами у порядку встановленому законодавством ліквідацію і консервацію гірничодобувних об'єктів або їх ділянок.

#### **5.5. Надкористувач має право:**

5.5.1 здійснювати на наданій йому ділянці надр розробку родовища корисних копалин та інші роботи згідно з умовами Дозволу та цієї Угоди;

5.5.2 розпоряджатися видобутими корисними копалинами в порядку визначеному законодавством України;

5.5.3 вести, припиняти свою діяльність на отриманій в користування ділянці надр на умовах, визначених Дозволом, цією Угодою та законодавством України;

5.5.4 при виконанні робіт відповідно до Дозволу та умов цієї Угоди залучати на підрядних умовах виконавців окремих видів робіт, які мають технічні можливості, що відповідають вимогам чинного законодавства.

5.6. Надкористувач несе відповідальність за дотриманням залученими виконавцями умов Дозволу та умов користування надрами відповідно до вимог чинного законодавства.

### **6. Контроль за виконанням умов користування надрами та положень цієї Угоди**

6.1. Контроль за виконанням умов користування надрами відповідно до діючого законодавства та положень цієї Угоди, здійснюється незалежно кожною із Сторін.

6.2. Надкористувач при проведенні робіт здійснює різні види виробничого контролю, а також здійснює контроль за виконанням та якістю робіт, які проводить залучений виконавець.

6.3. Держгеонадра проводить заходи державного геологічного контролю за виконанням умов користування надрами і положень цієї Угоди та в межах повноважень відповідно до діючого законодавства:

6.3.1 за результатами проведених заходів геологічного контролю, безпосередньо або за поданням Мінприроди, центральних органів виконавчої влади, що реалізують державну політику у сфері здійснення державного гірничого нагляду, епідеміологічного нагляду (спостереження), державного нагляду (контролю) за додержанням вимог законодавства у сфері охорони навколишнього природного середовища, органів місцевого самоврядування, органів ДФС зупиняє дію Дозволу у випадках передбачених пунктом 22 Порядку надання спеціальних дозволів на користування надрами затвердженого постановою Кабінету Міністрів України від 30.05.2011 № 615 (далі Порядок) та в інших випадках, передбачених законодавством.

6.3.2 зупиняє дію дозволу за поданням Мінприроди за зверненням до Мінприроди Держгеоінспекції та/або її територіальних органів щодо невиконання Надкористувачем умов висновків з оцінки впливу на довкілля та/або висновків державної екологічної експертизи, відсутності висновку з оцінки впливу на довкілля та/або висновку державної екологічної експертизи діяльності з видобування корисних копалин.

6.3.3 припиняє право користування надрами шляхом анулювання Дозволу у випадках, передбачених пунктом 23 Порядку та в інших випадках, передбачених законодавством;

6.3.4 звертається з позовом до адміністративного суду з метою припинення всіх видів робіт із використання надр, що проводяться з порушенням стандартів та правил і можуть спричинити псування родовищ, істотне зниження ефективності робіт або призвести до значних збитків, а також вживає заходів до зупинення діяльності підприємств, установ та організацій, що здійснюють використання надр без спеціальних дозволів на користування надрами або з порушенням умов, передбачених такими дозволами.

6.4. Дія Дозволу поновлюється Держгеонадрами за умови усунення Надкористувачем причин, що призвели до зупинення його дії.

6.5. Надкористувач має право оскаржити в судовому порядку накази Держгеонадр про зупинення та припинення права користування ділянкою надр шляхом анулювання Дозволу.



## **7. Інформування Сторін. Щорічна звітність**

7.1. Надрокористувач зобов'язаний щороку подавати до Держгеонадр інформацію щодо стану виконання Програми робіт за формою встановленою законодавством та надавати відповідні пояснення з питань, що віднесені до компетенції Держгеонадр.

7.2. Надрокористувач зобов'язаний в установленому порядку подавати до Держгеонадр щорічні звіти відповідно до форм звітності щодо обліку запасів корисних копалин.

7.3. Держгеонадра зобов'язана своєчасно інформувати Надрокористувача з питань, які віднесені до її компетенції і виникають стосовно виконання умов Дозволу та положень цієї Угоди.

## **8. Конфіденційність**

8.1. Уся інформація, отримана чи придбана Сторонами в процесі виконання робіт, є конфіденційною. Порядок і умови користування інформацією, устанавлюється власником інформації відповідно до чинного законодавства.

8.2. Вимоги конфіденційності, передбачені статтею 8.1. цієї Угоди, залишаються в силі після припинення строку дії цієї Угоди, якщо інше не передбачено чинним законодавством.

8.3. Конфіденційність цієї Угоди не поширюється на умови, врегульовані чинним законодавством України, та щодо органів, які здійснюють контроль за їх виконанням.

8.4. Не є порушенням конфіденційності цієї Угоди надання відомостей, документів та інформації контролюючим, судовим, державним органам у випадках, передбачених чинним законодавством.

## **9. Обставини непереборної сили**

9.1. Невиконання або неналежне виконання зобов'язань за цією Угодою є виправданим і не спричиняє відповідальності у тому разі, якщо таке невиконання чи неналежне виконання є наслідком випадку або обставин непереборної сили, які виникли після укладення цієї Угоди, перебувають поза межами контролю Сторін, та які Сторони не могли ані передбачити, ані попередити розумними заходами.

9.2. Під випадком Сторони розуміють надзвичайну подію, яка не носить характеру невідвортної, однак є непередбачуваною і раптовою для Сторін, а саме: акти або дії органів державного управління, рішення органів місцевого самоврядування, зміни в законодавстві України за умови, що дані обставини безпосередньо вплинули на своєчасне виконання зобов'язань Сторони. Під обставинами непереборної сили Сторони розуміють повинь, пожежу, землетрус та інші стихійні лиха, оголошену та неоголошену війну, воєнні дії, загрозу війни, терористичний акт, блокаду, революцію, заколот, повстання, масові заворушення та інші події, що не залежать від волі Сторін.

9.3. При настанні обставин, зазначених у пункті 9.1., Сторона, яка опинилася під їх впливом, повинна в розумний строк, але не пізніше ніж через 7 календарних днів з дня їх виникнення, без затримки повідомити про це іншу Сторону та надати протягом 60 календарних днів документи, що підтверджують їх настання. Повідомлення повинно містити інформацію про характер обставин і, якщо можливо, оцінку їх впливу на можливість виконання стороною своїх зобов'язань за цією Угодою та примірний графік виконання зобов'язань.

9.4. Після повідомлення про виникнення обставин непереборної сили Сторони, у найкоротший термін, проводять зустріч (у разі необхідності) з метою прийняття спільного рішення щодо подальшого виконання умов цієї Угоди.

9.5. Після припинення обставин, зазначених у пункті 9.1., Сторона, що опинилася під впливом обставин непереборної сили, повинна без затримки, але не пізніше ніж через 5 календарних днів з дня припинення, повідомити про це іншу Сторону у письмовій формі. Повідомлення повинно містити термін, в який передбачається виконати зобов'язання за цією Угодою.

9.6. Факт настання обставин непереборної сили повинен бути підтверджений документально компетентним органом (сертифікат торгово-промислової палати).

В разі відсутності підтвердження Сторона, яка не виконала свої зобов'язання, несе відповідальність в повному обсязі відповідно до вимог законодавства.

## **10. Використання українського потенціалу**

10.1. У процесі надрокористування на ділянці надр, Надрокористувач використовуватиме обладнання, механізми, засоби, приладдя, устаткування та ін. переважно вітчизняних виробників (в тому числі послуги) тією мірою, у якій їх ціни та якість, порівняно зі світовими цінами та якістю, будуть технічно, технологічно й економічно доцільними, та не призводитимуть до зниження рівня виробництва та екологічної безпеки.

## **11. Набуття чинності, зміни, розірвання та припинення Угоди**

11.1. Ця Угода набирає чинності з дня реєстрації Дозволу та припиняє свою дію з моменту припинення права користування надрами шляхом анулювання Дозволу або закінчення строку дії Дозволу.

11.2. Дія цієї Угоди автоматично зупиняється, в частині виконання робіт, передбачених Дозволом у випадку його зупинення та поновлюється у разі поновлення дії Дозволу.

11.3. Якщо інше прямо не передбачено цією Угодою або чинним в Україні законодавством, продовження строку дії, внесення змін та доповнень до цієї Угоди здійснюється в порядку встановленому законодавством України шляхом викладення цієї Угоди в новій редакції, яка стає чинною після її письмового оформлення Сторонами та підписання уповноваженими особами Сторін.

11.4. Одностороння відмова від виконання умов цієї Угоди повністю або частково не допускається. Право односторонньої відмови від цієї Угоди надається Держгеонадрам у випадку припинення права користування надрами шляхом анулювання Дозволу.

11.5. Кожна Сторона підтверджує, що обидва примірники цієї Угоди підписані від її імені особою, яка має право вчиняти юридичні дії від імені відповідної юридичної (фізичної особи - підприємця) особи. Кожна Сторона гарантує, що нею виконані усі умови і формальності, передбачені її установчими документами, щодо прийняття органами управління рішення про погодження і підписання цієї Угоди, а особа, яка підписала цю Угоду, має для цього достатній обсяг повноважень. Жодна із Сторін не може посилатися у спорі з другою Стороною на обмеження представництва особи, яка підписала цю Угоду від її імені, або на недостовірність відомостей щодо представництва.

11.6. Сторони несуть повну відповідальність за правильність вказаних ними у цій Угоді реквізитів, а у випадку зміни: реквізитів, юридичної чи фактичної адреси, назви, установчих документів, Сторона, у якій відбулася така зміна, повинна повідомити про це іншу Сторону у строки та в порядку визначеному законодавством України. У разі неповідомлення Сторони несуть ризик настання пов'язаних із ним несприятливих наслідків.

11.7. Усі правовідносини, що виникають з цієї Угоди або пов'язані із нею, у тому числі пов'язані із дійсністю, укладенням, виконанням, зміною та припиненням цієї Угоди, тлумаченням її умов, визначенням наслідків недійсності або порушення Угоди, регулюються цією Угодою та відповідними нормами чинного законодавства України.

11.8. Ця угода складена українською мовою у двох автентичних примірниках, які мають однакову юридичну силу, по одному примірнику для кожної із Сторін.

11.9. Після підписання цієї Угоди уповноваженими особами Сторін, попередні редакції Угоди до спеціального дозволу №2963 від «18» квітня 2003р. вважаються такими, що втратили чинність.

## 12. Додатки до Угоди

- 12.1. Невід'ємною частиною цієї Угоди є:
- Додаток 1 - Характеристика ділянки надр;
  - Додаток 2 – Програма робіт.

## 13. Юридичні адреси, реквізити та підписи Сторін

### Державна служба геології та надр України

03680, м. Київ,  
вул. Антона Цедіка, 16  
ЄДРПОУ 37536031  
тел. (044) 536-13-20

### Надрокористувач Приватне акціонерне товариство «Дікергофф Цемент Україна»


03083, м.Київ  
вул. Пирогівський шлях, буд. 26,  
ЄДРПОУ 04880386  
тел.(044) 536-19-53  
факс:(044) 536-19-50  
електронна пошта:  
Info-ukraine@dyckerhoff.com

  
\_\_\_\_\_

*Тюлова*  
\_\_\_\_\_

*Онімас Р.Е.*  
\_\_\_\_\_

(посада, прізвище, ім'я, по батькові)  
(підпис)

  
\_\_\_\_\_

**Генеральний директор**  
**Дудзяний Сергій Ігорович**  
(посада, прізвище, ім'я, по батькові)  
(підпис)

**Заступник генерального директора**  
**Андреа Карнелос**  
\_\_\_\_\_

(посада, прізвище, ім'я, по батькові)  
(підпис)

Додаток 1  
до Угоди про умови користування  
надрами з метою видобування  
крейди  
від «Укргеолог» №2963

## ХАРАКТЕРИСТИКА ділянки надр

Ділянки №№1,2 Здолбунівського родовища крейди розташовані на відстані близько 0,15 км на південний схід від с.Загороща Рівненського району Рівненської області, та на відстані близько 0,8 км на північ від с.Новомильськ Рівненського району (до 19.07.2020 р. - Здолбунівський район) Рівненської області.

Здолбунівське родовище крейди експлуатується з 1897 року, однак відомості про його розвідку до 1940 року не збереглися.

З 1940 року в межах Здолбунівського родовища крейди неодноразово проводилися геологорозвідувальні роботи (1940, 1947-1948, 1953-1954, 1955, 1959-1960, 1969-1970, 2015) по підготовці сировинної бази для Здолбунівського цементного заводу, в результаті яких розширювалася площа розвідки та перезатверджувалися запаси крейди.

В 1960-1961 роках трестом «Київгеологія», в рамках проведення геологорозвідувальних робіт на Здолбунівському, Корнинському та Могиллянському родовищах, на Здолбунівському родовищі були підраховані та затверджені протоколом ДКЗ СРСР від 06.10.1961 року №3465 балансові запаси крейди в кількості  $A+B+C_1 - 274,639$  млн. т, в тому числі за категоріями:

$A - 29,194$  млн. т,  $B - 70,947$  млн. т,  $C_1 - 174,498$  млн. т.

В 1962 році трестом «Київгеологія» на Здолбунівському родовищі крейди в контурі запасів розвідки 1961 року були проведені додаткові роботи з метою виявлення запасів крейди, придатної для виробництва білого портландцементу. Протоколом ДКЗ СРСР від 4 грудня 1962 року №3847, згідно результатів проведених робіт, затверджені запаси крейди, придатної для виробництва білого та декоративного цементу II та III сортів, в кількості  $A+B+C_1 - 31\,119$  тис. т за категоріями:  $A - 5\,907,0$  тис. т,  $B - 6\,750,0$  тис. тонн,  $C_1 - 18\,462,0$  тис. тонн, що входили в загальне число запасів, затверджених протоколом ДКЗ СРСР №3465 від 6 жовтня 1961 року.

В 1969-1970 роках експедицією «Укргеолбудм» проведені геологорозвідувальні роботи на Здолбунівському родовищі крейди, в результаті яких були перераховані та затверджені протоколом ЦКЗ Мінпромбудматеріалів СРСР від 30.09.1970 року №25 балансові запаси крейди в кількості  $A+B+C_1 - 246,3$  млн. тонн за категоріями:  $A - 51,0$  млн. т,  $B - 30,1$  млн. т,  $C_1 - 165,2$  млн. тонн, в тому числі обводнена крейда, що знаходиться нижче відмітки 190,0 м, – 66,1 млн. т.

У 2015 році ТОВ «НВП «УКРГЕОЛОГСТРОМ» на замовлення ПАТ «ВОЛИНЬ-ЦЕМЕНТ» виконало геолого-економічну оцінку Здолбунівського родовища крейди ділянки 1 та 2. За результатами проведених робіт були підраховані та затверджені протоколом ДКЗ №3458 від 20.11.2015 року балансові запаси крейди в кількості  $A+B+C_1 - 83310$  тис. т, в тому числі за категоріями:  $A - 13068$  тис. т,  $B - 25245$  тис. т,  $C_1 - 44997$  тис. т та позабалансові запаси крейди в кількості  $A+B+C_1 - 30175$  тис. т, в тому числі за категоріями:  $A - 5313$  тис. т,  $B - 10006$  тис. т,  $C_1 - 14856$  тис. т.

У 2020 році ВК «Геолог» по замовленню і за власні кошти ПРАТ «Дікергофф Цемент Україна» проведено повторну геолого-економічну оцінку запасів крейди ділянок №№ 1, 2 з метою перерахунку запасів крейди та приведення техніко-економічних показників, затверджених протоколом ДКЗ №3458, у відповідність до показників, прийнятих у Коригуванні робочого проекту «Робочий проект розробки Здолбунівського родовища крейди ділянки 1 та 2 Здолбунівського району Рівненської області, з коригуванням згідно до матеріалів геолого-економічної оцінки залишкових запасів 2015 року».

За результатами проведених робіт були підраховані та затверджені протоколом ДКЗ №5207 від 09.12.2020 р. балансові запаси крейди в кількості А+В+С<sub>1</sub> – 73674 тис. т, з них за категоріями: А – 15 258 тис. т, В – 25 857 тис. т. та С<sub>1</sub> – 32559 тис. т.

Зазначена кількість запасів при очікуваній плановій річній продуктивності 1 900 тис.тонн забезпечить сировиною видобувне підприємство ПРАТ «Дікергофф Цемент Україна» на 38,3 роки. Протокол ДКЗ України № 5207 від 09.12.2020 р. є доповненням до протоколу ДКЗ від 20.11.2015 року №3458, зокрема, з урахуванням того, що якісна характеристика корисних копалин не переглядалась, у контур ділянки надр, визначений спеціальним дозволом на користування надрами №2963, не включені позабалансові запаси крейди, що затверджувались протоколом ДКЗ №3458.

Станом на 01.01.2021 року залишкові балансові запаси крейди ділянок №№ 1,2 Здолбунівського родовища, згідно звітнього балансу корисних копалин за 2020 рік (форма 5-гр), складала за категоріями А+В+С<sub>1</sub> – 72922,3 тис.т. (код класу 111). в тому числі: А – 14506,3 тис. т; В – 25 857,4 тис. т., С<sub>1</sub> – 32559 тис.т.

Площа спеціального дозволу Здолбунівського родовища крейди ділянок №1 і №2 складає 209,3 га.

Географічні координати кутових точок площі спеціального дозволу:

	ПнШ Пулково-42	СхД Пулково-42
1.	50° 30' 58"	26° 17' 31"
2.	50° 30' 59"	26° 17' 32"
3.	50° 31' 00"	26° 17' 38"
4.	50° 31' 01"	26° 17' 41"
5.	50° 31' 03"	26° 17' 42"
6.	50° 31' 05"	26° 17' 41"
7.	50° 31' 07"	26° 17' 42"
8.	50° 31' 07"	26° 17' 46"
9.	50° 31' 09"	26° 17' 49"
10.	50° 31' 10"	26° 17' 49"
11.	50° 31' 11"	26° 17' 51"
12.	50° 31' 22"	26° 17' 52"

13.	50° 31' 24"	26° 17' 49"
14.	50° 31' 25"	26° 17' 50"
15.	50° 31' 27"	26° 18' 04"
16.	50° 31' 28"	26° 18' 06"
17.	50° 31' 32"	26° 18' 05"
18.	50° 31' 34"	26° 17' 48"
19.	50° 31' 33"	26° 17' 45"
20.	50° 31' 34"	26° 17' 42"
21.	50° 31' 32"	26° 17' 42"
22.	50° 31' 33"	26° 17' 35"
23.	50° 31' 38"	26° 17' 36"
24.	50° 31' 37"	26° 17' 30"
25.	50° 31' 43"	26° 17' 36"
26.	50° 31' 45"	26° 18' 01"
27.	50° 31' 47"	26° 18' 14"
28.	50° 31' 51"	26° 18' 21"
29.	50° 31' 48"	26° 18' 40"
30.	50° 31' 23"	26° 18' 34"
31.	50° 30' 44"	26° 18' 40"
32.	50° 30' 36"	26° 18' 00"
33.	50° 30' 45"	26° 17' 45"
34.	50° 30' 49"	26° 17' 27"

Корисна копалина Здолбунівського родовища ділянок №№1, 2 представлена крейдою, яка за своїм хімічним складом відповідає вимогам ТУ У 27.1-14085879-001:2008 “Сировина для виробництва портландцементного клінкеру. Технічні умови”, та може використовуватись у якості цементної сировини на цементному заводі підприємства.

Щільність крейди становить 1,80 т/м<sup>3</sup>, а для обводненої – 1,83 т/м<sup>3</sup>. Природна вологість 28,7%. У відповідності до вимог НРБУ-97 та ДБН В.1.4-1.01-97 по рівню радіоактивності крейда відноситься до I класу ( $A_{\text{сф}} \leq 370$  Бк/кг) і придатна для використання в усіх видах цивільного і виробничого будівництва без обмежень.

**Генеральний директор**  
**ПРАТ «Дікергофф Цемент Україна»**  
(посада уповноваженої особи, прізвище, ім'я по батькові,)

**Дудзяний Сергій Ігорович**  
(підпис)



Додаток 2  
до Угоди про умови користування  
надрами з метою видобування  
крейди  
від «*Дікергофф*» 2021 № 2963

### ПРОГРАМА РОБІТ

з видобування корисних копалин крейди Здолбунівського родовища Ділянки №1,2

№ п/п	Види робіт	Обсяги робіт	Джерело фінансування	Строк проведення робіт
1	Внесення змін до спеціального дозволу на користування надрами.	Дозвіл	Власні кошти	IV кв. 2021 р.
2	Коригування та погодження проекту на розробку і рекультивациі родовища в порядку встановленому законодавством	проект	Власні кошти	IV кв. 2021 р – I кв. 2022 р.
3	Продовження видобування.	згідно з проектом розробки родовища	Власні кошти	3 IV кв. 2021 р. за умови виконання п.2

Держгеонадра

Надрокористувач

Державна служба  
геології та надр України


03680, м. Київ,  
вул. Антона Цедіка, 16  
ЄДРПОУ 37536031  
тел. (044) 536-13-20

Надрокористувач  
Приватне акціонерне товариство «Дікергофф  
Цемент Україна»

03083, м. Київ  
вул. Пирогівський шлях, буд. 26,  
ЄДРПОУ 04880386  
тел.(044) 536-19-53  
факс:(044) 536-19-50  
електронна пошта:  
Info-ukraine@dyckerhoff.com



*Талова*  
*Онімак Р.Є.*  
(посада, прізвище, ім'я, по батькові)  
(підпис )



Генеральний директор  
Дудзяний Сергій Ігорович

(посада, прізвище, ім'я, по батькові)  
(підпис )

Заступник генерального директора  
Андреа Карнелос

(посада, прізвище, ім'я, по батькові)  
(підпис )