

Мінерально-сировинна база Запорізької області налічує 166 об'єктів обліку

66%

Сировина для будівництва

110 родовищ, 28 розробляються

Камінь будівельний, облицювальний, пиляльний, пісок будівельний, сировина скляна, цегельно-черепична, керамзитова, карбонатна

18%

Підземні води

30 родовищ (50 ділянок), 28 ділянок розробляються

Підземні питні, технічні, мінеральні води

6%

Металічні корисні
копалини

9 родовищ, 3 розробляється

Руди заліза, руди марганцю, стронцію, рідкісноземельні

4%

Гірничорудна сировина

6 родовищ, 5 розробляється

Руди графітові, каолін, бентонітові глини, сировина скляна, польвошпатова

6%

Інші

Апатитові руди, природний газ, пісок формувальний, фтор, вогнетривкі глини

- 166 об'єктів з облікованими запасами
- 68 спецдозволів на користування надрами
- Основні причини, чому надра не розробляються:
 - незначні запаси, незручна логістика
 - профіцит товару на ринку
 - розташування в зонах водного, лісового чи ПЗФ
 - складність із землевідведенням та отриманням погоджень

Запаси корисних копалин Запоріжчини

Корисна копалина	Родовища, з них у розробці*	Запаси промислові, з них розробляються
Залізні руди	8 (2)	2,75 млрд т (429 млн т)
Марганцеві руди	1 (1)	1,57 млрд т (596 млн т)
Апатитові руди	1 (1)	859 млн т (859 млн т)
Графітові руди	1 (0)	2027 тис. т
Каолін	3 (2)	52 млн т (44 млн т)
Сировина скляна	4 (1)	24 млн т (14 млн т)
Пісок формувальний	2 (1)	62 млн т (23 млн т)
Камінь будівельний	35 (14)	970 млн м ³ (484 млн м ³)
Камінь облицювальний	3 (2)	12 млн м ³ (4,5 млн м ³)
Пісок будівельний	15 (3)	157 млн м ³ (50 млн м ³)
Цегельно-черепична сировина	46 (6)	116 млн м ³ (58 млн м ³)
Питні й технічні підземні води	20 (22 діл.)	316 тис. м ³ / д (191 тис. м ³ / д)
Мінеральні підземні води	10 (6)	5,6 тис. м ³ / д (2,5 тис. м ³ / д)

* У т.ч. комплексні

Запорізька область. Дійсних спецдозволів 68.

Державний геологічний портал України

Вся інформація на єдиному ресурсі

- Інтерактивні геологічні карти
- Контури спецдозволів на користування надрами
- Реєстр нафтових, газових та артезіанських свердловин
- Контури родовищ корисних копалин
- Обсяги видобутку та запаси корисних копалин
- Межі природно-заповідного фонду
- Рудопрояви та зони мінералізації
- Шари адміністративного та кадастрового поділу
- Газотранспортна інфраструктура та сейсмічні профілі
- Екзогенні процеси

Інформація про спеціальний дозвіл

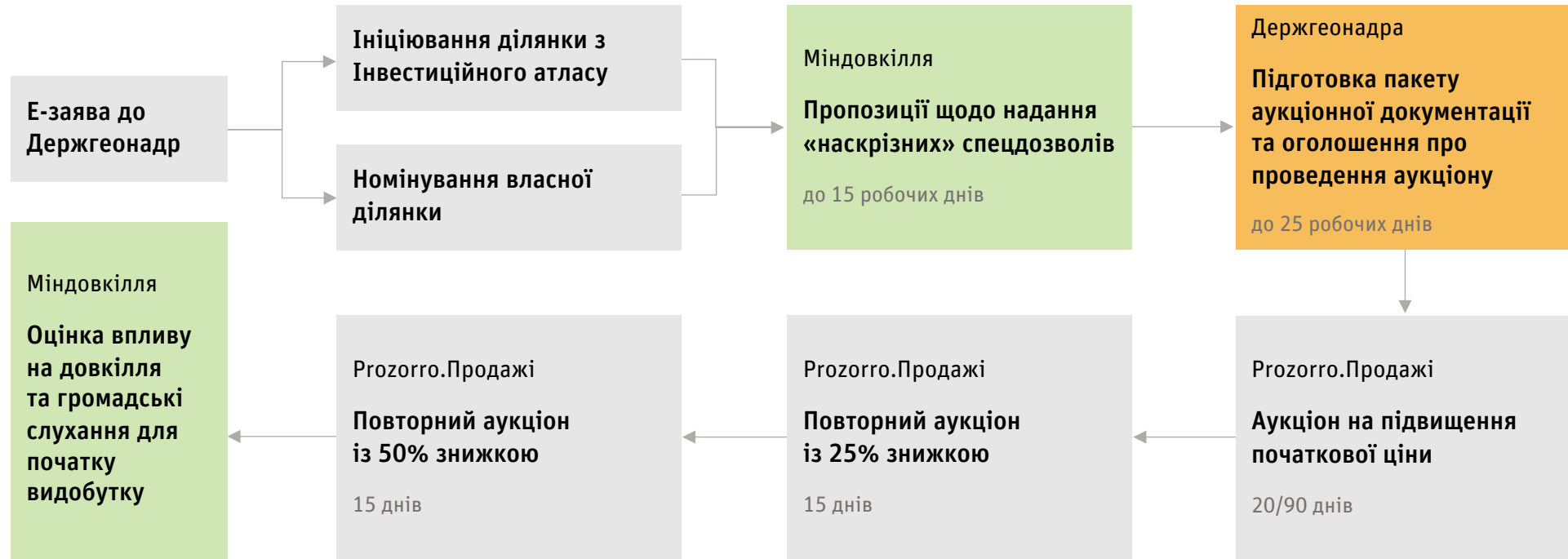
Реєстраційний номер	2461
Вид користування	Видобування корисних копалин
Корисна копалина	Каолін вторинний, Пісок, Суглинок
Галузь застосування	Сировина цегельно-черепична
Назва об'єкта обліку	Родовище Чапаєвське
Дата видачі спецдозволу	27-04-2001
Кінець дії спецдозволу	27-04-2031
Термін дії	30
Надрокористувач	ТОВАРИСТВО З ДОДАТКОВОЮ ВІДПОВІДАЛЬНІСТЮ "ПОЛОГІВСЬКИЙ ХІМІЧНИЙ ЗАВОД "КОАГУЛЯНТ"



Інвестиційні пропозиції

№	Назва ділянки	Корисна копалина	Вид користування надрами	Площа	Статус
Вуглеводнева сировина					
1	Приазовське родовище природного газу	Газ природний	ГВ, у т.ч. ДПР, видобування	348 км ²	Придбане
Металічні корисні копалини					
2	Гуляйпільське родовище залізних руд	Залізисті кварцити; Супутні: кварцит, пісковик	Видобування	936 га	
3	Ділянка Крута Балка	Танталові, ніобієві, літієві, рубідієві, цезієвмісні руди; Супутні: польовий шпат, кварц, мусковіт, гранодіорит, кварц жильний, амфіболіт	ГВ, у т.ч. ДПР	146,69 га	
Неметалічні корисні копалини					
4	Ділянка Креміно-44	Граніт	ГВ, у т.ч. ДПР	13,89 га	Придбана
5	Ділянка Мирна з проявом Мирний	Каолін вторинний, кварцовий пісок, пісок	ГВ, у т.ч. ДПР	941,78 га	Придбана
6	Ділянка Антонівська	Кварцовий пісок	ГВ, у т.ч. ДПР	7,65 га	Придбана
7	Бекарівське родовище гранітів	Граніт	Видобування	7,95 га	
8	Веселянський прояв тальк-магнезиту	Талько-магнезит	ГВ, у т.ч. ДПР	48 га	
9	Ділянка вторинних каолінів з проявом Мирний	Каолін вторинний, кварцовий пісок, пісок	ГВ, у т.ч. ДПР	941,5 га	
10	Новоселівське родовище формувальних пісків	Формувальний пісок	Видобування	57,14 га	
11	Осипенківська перспективна площа на ставроліт	Ставроліт; Супутні: гранат, біотитовий продукт, камінь буд.	ГВ, у т.ч. ДПР	913,9 га	
12	Родовище кристалічних порід «Кам'яна могила»	Граніт	Видобування	46,6 га	

Отримання спецдозволу через е-аукціон



Переможець:

1. Підписує протокол аукціону (до 6 робочих днів)
2. Сплачує винагороду біржі-оператору
3. Укладає договір купівлі-продажу спеціального дозволу (до 20 робочих днів)
4. Сплачує кошти до Держбюджету, укладає угоду про умови користування надрами та отримує спеціальний дозвіл (до 30 робочих днів)

Постанова КМУ № 993 від 23 вересня 2020 року
(в редакції Постанови КМ № 749 від 04.07.2023)

Е-кабінет надрокористувача дозволяє скоротити кількість відмов та прискорити отримання погоджень



- Подання заяв на спецдозвіл
- Реєстрація артезіанських свердловин
- Звітування щодо діяльності
- Реєстрація геологічних робіт і досліджень
- Реєстрація нафтових і газових свердловин

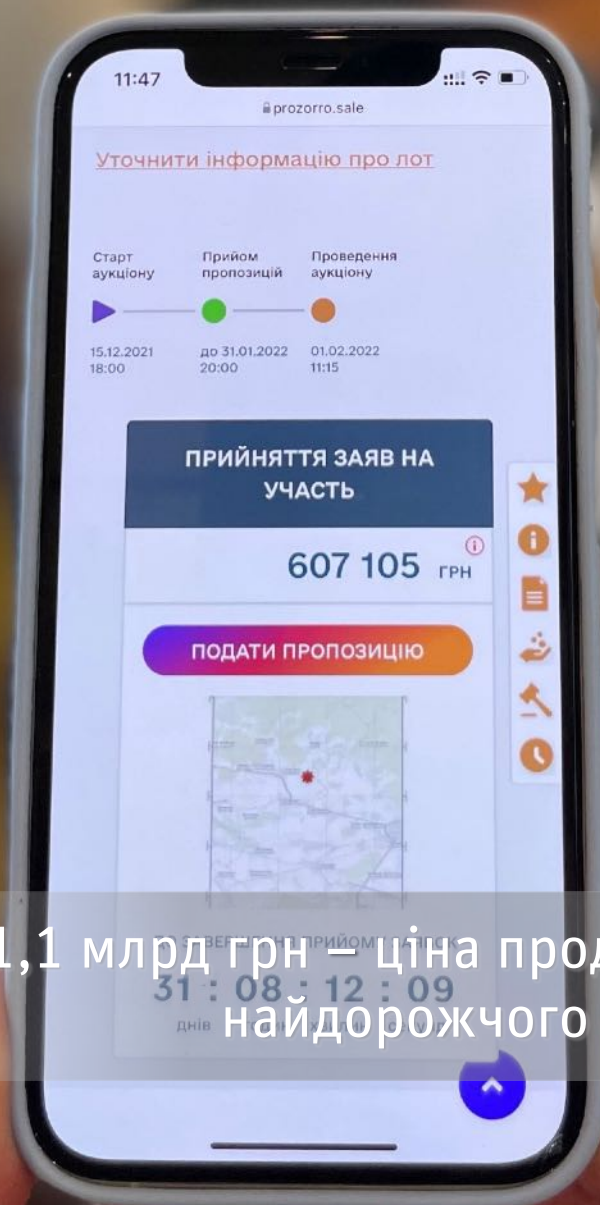
- Опрацювання заяв і пакетів документів
- Автоматизований контроль термінів розгляду
- Gіs-перевірки координат на перетин з ділянками надр і забороненими зонами
- Контроль програм робіт і звітності

- Gіs-перевірки координат на перетин з об'єктами ПЗФ і водним фондом (Міндовкілля)

- Витяг з Державного реєстру спецдозволів

■ виконано ■ в роботі

За п'ять років проведення е-торгів видано 415 спеціальних дозволів за понад 4,2 млрд грн

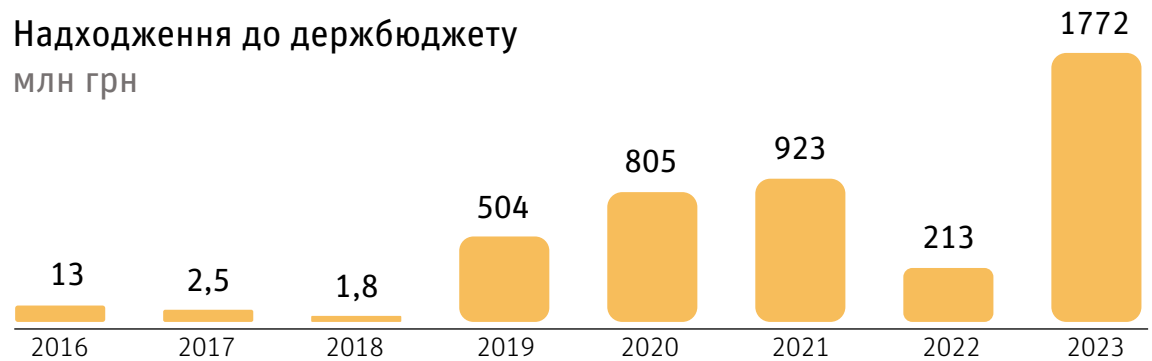


1,1 млрд грн – ціна продажу найдорожчого лота

Видано спецдозволів через аукціони



Надходження до держбюджету млн грн





Доходи бюджетів від користування надрами

*У 2023 році до місцевих бюджетів Запорізької області сплачено 2 млн грн ренти за користування надрами**

- **Корисні копалини місцевого значення**
(вапняк, гажа, гіпс, крейда, пісок, сапропель, суглинок, супісок)
100% рентної плати (5 або 10% від ціни реалізації товару) зараховується до бюджетів органів місцевого самоврядування
- **Корисні копалини загальнодержавного значення****
до 30% рентної плати (до 45% від ціни реалізації товару) зараховується до бюджетів органів місцевого самоврядування, районних та обласних рад



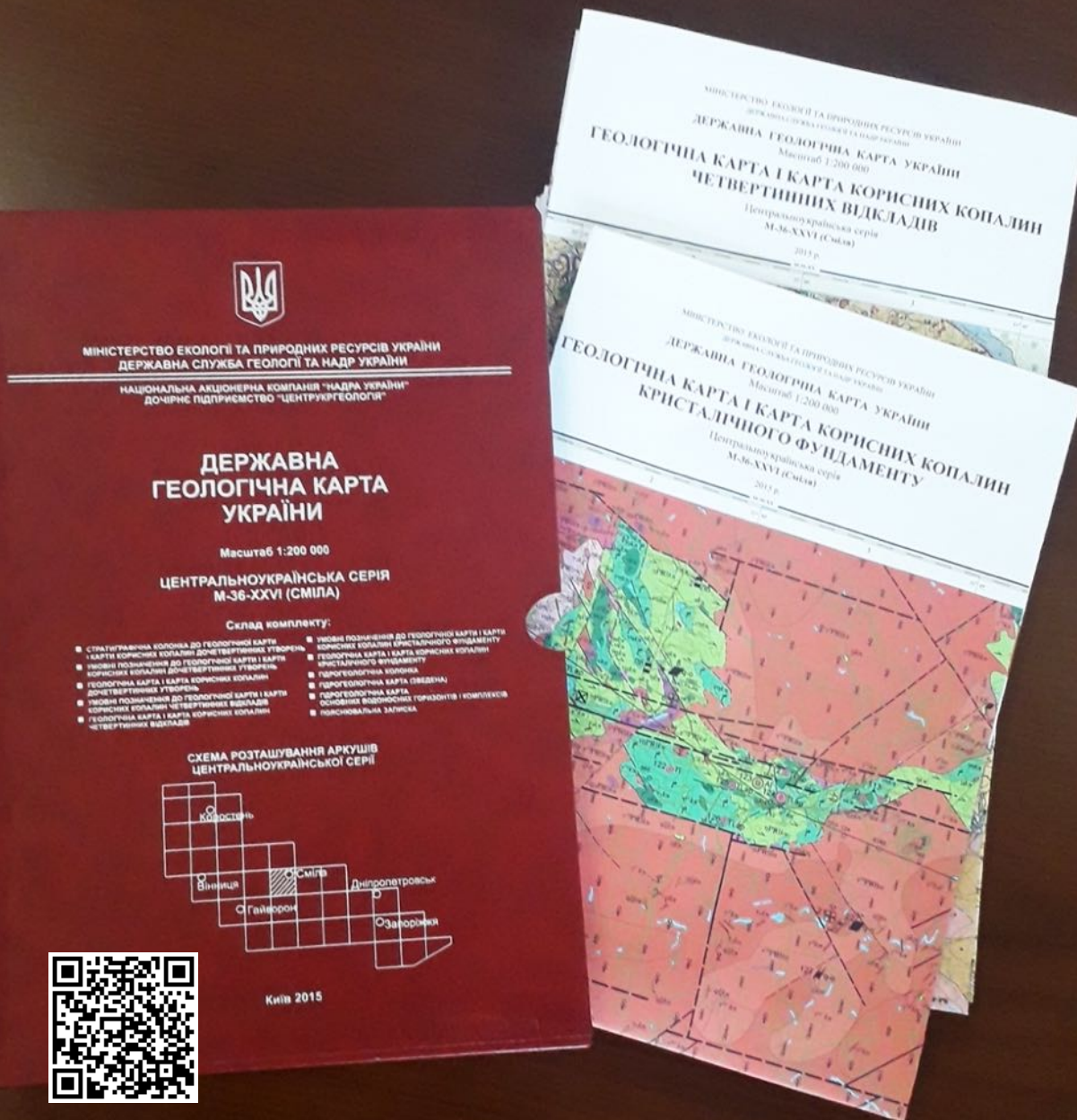
* Міністерство фінансів України

** Постанова Кабінету Міністрів України від 12.12.1994 № 827

Геолого-інвестиційний паспорт ОТГ

Визначення перспективних ділянок надр для реалізації бізнес-проектів

- опис родовищ і запасів корисних копалин
- побудова карт корисних копалин
- небезпечні екзогенні геологічні процеси
- перелік спецдозволів, побудова контурів ліцензійних ділянок
- перелік звітів геологорозвідувальних робіт
- аналіз матеріалів Держгеолкарти-200 для пошуку об'єктів, перспективних для інвестування





Незаконне видобування корисних копалин карається накладанням штрафів до 170 000 гривень або позбавленням волі до 8 років*

- **Отримання інформації про незаконні дії**
 - Виявлення Держгеонадрами
 - Виявлення іншими суб'єктами
- **Аналіз інформації**
 - Перевірка координат на предмет наявності спецдозволу
 - Супутниковий моніторинг на місці видобутку
- **Зворотній зв'язок**
 - Звернення до правоохоронних органів**

* Стаття 240, 240¹ Кримінального кодексу України

**У разі підтвердження інформації про незаконне видобування корисних копалин

Виставлення ділянок надр на електронні торги

Державна служба геології та надр України

Начальник Відділу аукціонної діяльності

Валерія Олефір, тел.: 044 456 6056, valeriyaolefir@gmail.com

www.geo.gov.ua/auctions/

Послуги з підготовки пакетів документів

і підбору об'єктів для інвестування

ДНВП «Геоінформ України»

Директор Центру геологоекономічних досліджень та експертиз

Майя Ткаченко, тел.: 097 431 2350, mvtk@ukr.net

<http://geoinf.kiev.ua/posluhy/>

Детальна геологічна інформація

Українська геологічна компанія

Начальник Дніпровської геологічної експедиції

Оксана Сіцькова, тел.: (066) 438 3798

o.sitskova@ukrgeol.com

Представник Запорізької ОДА

Начальник управління стратегічних галузей виробництва

Чаплигін Євген Васильович, тел.: 050 286 6964

strategprom@zoda.gov.ua

Інвестиційний атлас надрокористувача

